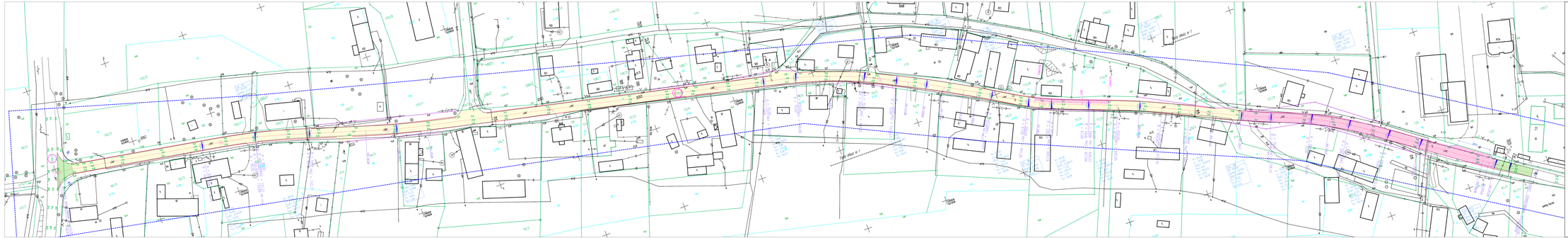

MAPA DO CELÓW PROJEKTOWYCH
skala 1 : 500 arkusz 1 i 2 (2)

Woj. lubuskie
Powiat zielonogórski
Gmina Zielona Góra
Obręb JELENIÓW
Sekcja : S.165.24.20.4;25.2; S.165.25.16.3;21.1

Mapa do celów projektowych sporządzono na podstawie istniejącej mapy sąd - eun w skali 1:500 oraz pomiaru uzupełniającego wykonanego przez GEODAN Dariusz Szczymiński w listopadzie 2011 r.
Granice działek wniesiono na podstawie ewidencyjnej mapy numerycznej.
Nie wykonuje się tekenia w terenie mczyć na wykonywych na miejscu mapie urządzeń podziemnych. Nie ma tuj zgłoszone do inwentaryzacji ich i różych (nie jest informacji w instytucjach branżowych.
Mapa zasadnicza została wykonana w układzie współrzędnych "Kronsztadt" KERG 1403-00/2011 Dz. 7/2/4/2011

Legenda:

granice projektowane pionowo digitalizacja mapy tać wektoryzacja nietra mapy

granice powiatów na podstawie geodezyjnych
pomiarów terenowych pozyskanych ustalenień przebiegu granic

"GEODAN"
Geodezja Dariusz Szczymiński
Zielona Góra, ul. Ks. Ignacego Mościckiego 1/2
NIP 929-164-81-21, Regon 970120179
Telefon 512 071 - 000

Marcinowice 2011-11-24

Uprawnienia Zawodowe
Dariusz Szczymiński
Zielona Góra, ul. Ks. Ignacego Mościckiego 1/2
Upoważnienie do wykonywania samodzielnych funkcji w zakresie geodezji i kartografii na terenie całego kraju nr 1/2/2/2

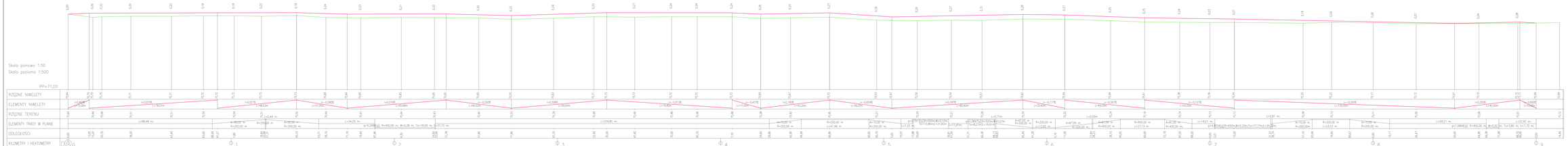

INWESTOR:	POWIAT ZIELONOGÓRSKI, ul.PODGÓRNA 7, 65-007 ZIELONA GÓRA
WYKONAWCA:	Biuro Usług Drogowych, ul.C.K. Norwida 2, 66-600 Krosno Odrz.

Autorzy:	Imię i nazwisko:	uprawnienia:	data i podpis:	nr egz:
PROJEKTANT:	mgr inż. Paweł Stefańczyk	ER/DAD/0 (w tym tyl. w zakresie drogowym)	19.09.04	

OBIEKT:	MODERNIZACJA DROGI POW. Nr 1055F w m.JELENIÓW ETAP 1 - REMONT NAWIERZCHNI BITUMICZNEJ	nr kar. 3
ADRES:	Gmina Zielona Góra, obręb Jeleniów, dz. Nr 209/1, 215/1	
DATA:11/2013r		
SKALA: 1:50/500	**PROFIL PODŁUŻNY**	

PRZEKRÓJ NORMALNY Nr 1

ODCINEK O BARDZO DOBREJ NOŚNOŚCI OD KM 0+0,00 do KM 0+300,00

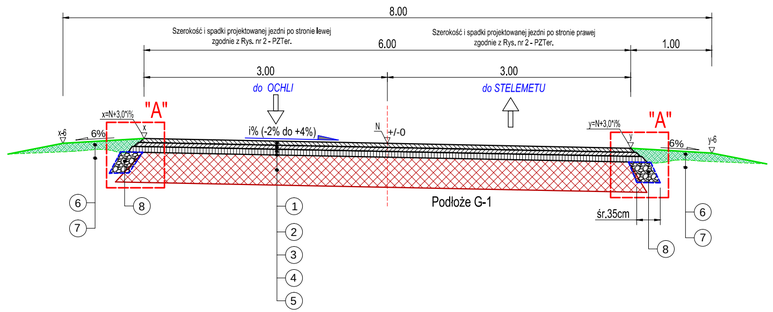

UWAGA:
Na odcinku od km 0+0,0 do km 0+9,0 - skrzyżowanie oraz km 0+877 do 0+900 należy wykonać frezowanie istniejącej, spękanej nawierzchni bitumicznej gr.10cm
Następnie ułożyć 2 warstwy: ścieralną 5cm oraz wiążącą 5cm

PRZEKRÓJ NORMALNY Nr 3

ODCINEK O NOWEJ KONSTRUKCJI JEZDNI OD KM 0+720,0 do KM 0+877,0

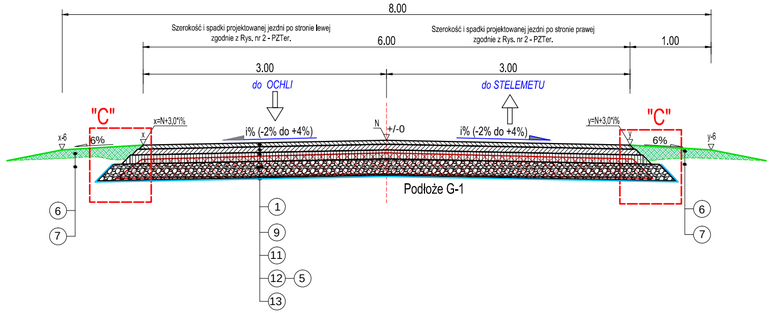

OZNACZENIA

1. Warstwa ścieralna z SMA 8, grub. 5cm, z użyciem polimeroasfaltu PMB 45/80-65
2. Warstwa wiążąca z bet. asfaltowego grub.5cm, typ AC16W, z polimeroasfaltem PMB 25/55-60
3. Warstwa wyrównawcza z betonu asfaltowego grub. śr.7cm, AC16W z użyciem polimeroasfaltu PMB 25/55-60
4. Lokalne uzupełnienia istniejącej nawierzchni masą BA typu AC16W, śr.10kg/1m2 - j.w.
5. Istniejąca konstrukcja remontowanej nawierzchni drogi powiatowej
6. Humus do nałożenia, grubość od 15 cm do 25cm
7. Istniejące ziemne pobocze drogowe
8. Podbudowa pomocnicza na poszerzeniu jezdni grub. 25 cm, z kruszywa naturalnego, łamanego stabilizowanegomechanicznie, uziarnienie 0/31,5mm. Wykonać w sytuacji stwierdzenia braku właściwej szerokosci podbudowy istniejącej obecnie nawierzchni
9. Warstwa wiążąca z bet. asfaltowego grub.7cm, typ AC16W, z polimeroasfaltem PMB 25/55-60
10. Warstwa wyrównawcza z betonu asfaltowego grub. śr.11cm, typu AC 22W z użyciem polimeroasfaltu PMB 25/55-60
11. Podbudowa bitumiczna z betonu asfaltowego grub. 10cm, typu AC 22P z użyciem polimeroasfaltu PMB 25/55-60
12. Podbudowa pomocnicza z kruszywa łamanego na całej szerokości jezdni grub. 20cm, z kruszywa naturalnego, łamanego stabilizowanegomechanicznie, uziarnienie 0/31,5mm
13. Geowłóknina wzmacniająco-separująca TERRALYS LF 75/75, układana na zagęszczonym podłożu

Uwaga !!!
1. Wszystkie warstwy przed układaniem masy oczyścić oraz spryskać emulsją asfaltową w ilości 0,4kg/1m2.
2. Dopuszcza się dokonywanie zamian mieszanek bitumicznych polegające na zmniejszeniu uziarnienia, w celu dostosowania do grubości układanej lokalnie wyrównawczej warstwy bitumicznej.

Szczegół "A" skala 1:10

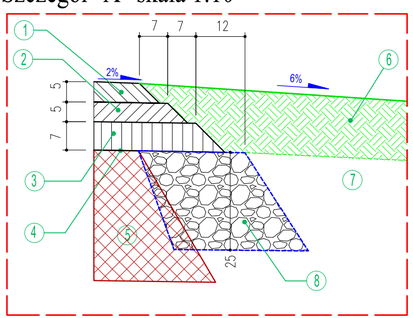

Szczegół "B" skala 1:10

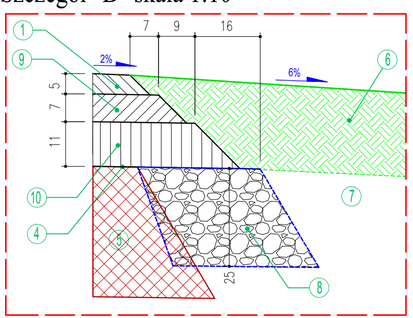

PRZEKRÓJ NORMALNY Nr 2

ODCINEK O DOBREJ NOŚNOŚCI OD KM 0+300,0 do KM 0+720,00

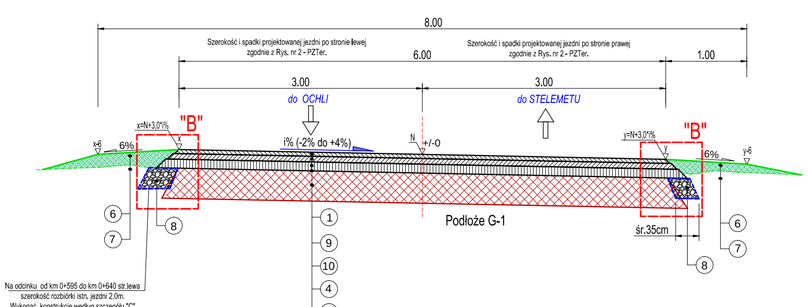

Na odcinku od km 0+595 do km 0+640 str.lewa szerokość rozbiórki istn. jezdni 2.0m.
Wykonać konstrukcję według szczegółu "C"

Szczegół "C" skala 1:10

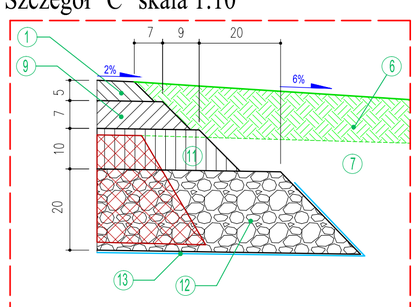

INWESTOR: POWIAT ZIELONOGÓRSKI, ul.PODGÓRNA 7, 65-007 ZIELONA GÓRA				
WYKONAWCA: Biuro Usług Drogowych, ul.C.K. Norwida 2, 66-600 Krosno Odrz.				
Autorzy:	Imię i nazwisko:	uprawnienia:	data i podpis:	nr egz.
PROJEKTANT:	mgr inż. Paweł Stefańczyk	67/04/ZG upr. bez ogr. w specjalności drogowej	12.2011r.	
OBIEKT:	MODERNIZACJA DROGI POW. Nr 1050F w m.JELENIÓW ETAP 1 - REMONT KONSTRUKCJI JEZDNI			nr rys. 4
ADRES:	Gmina Zielona Góra, obręb Jeleniów, dz. Nr 209/1, 215/1			
DATA:12/2011r	**PRZEKROJE NORMALNE. SZCZEGÓŁY.**			