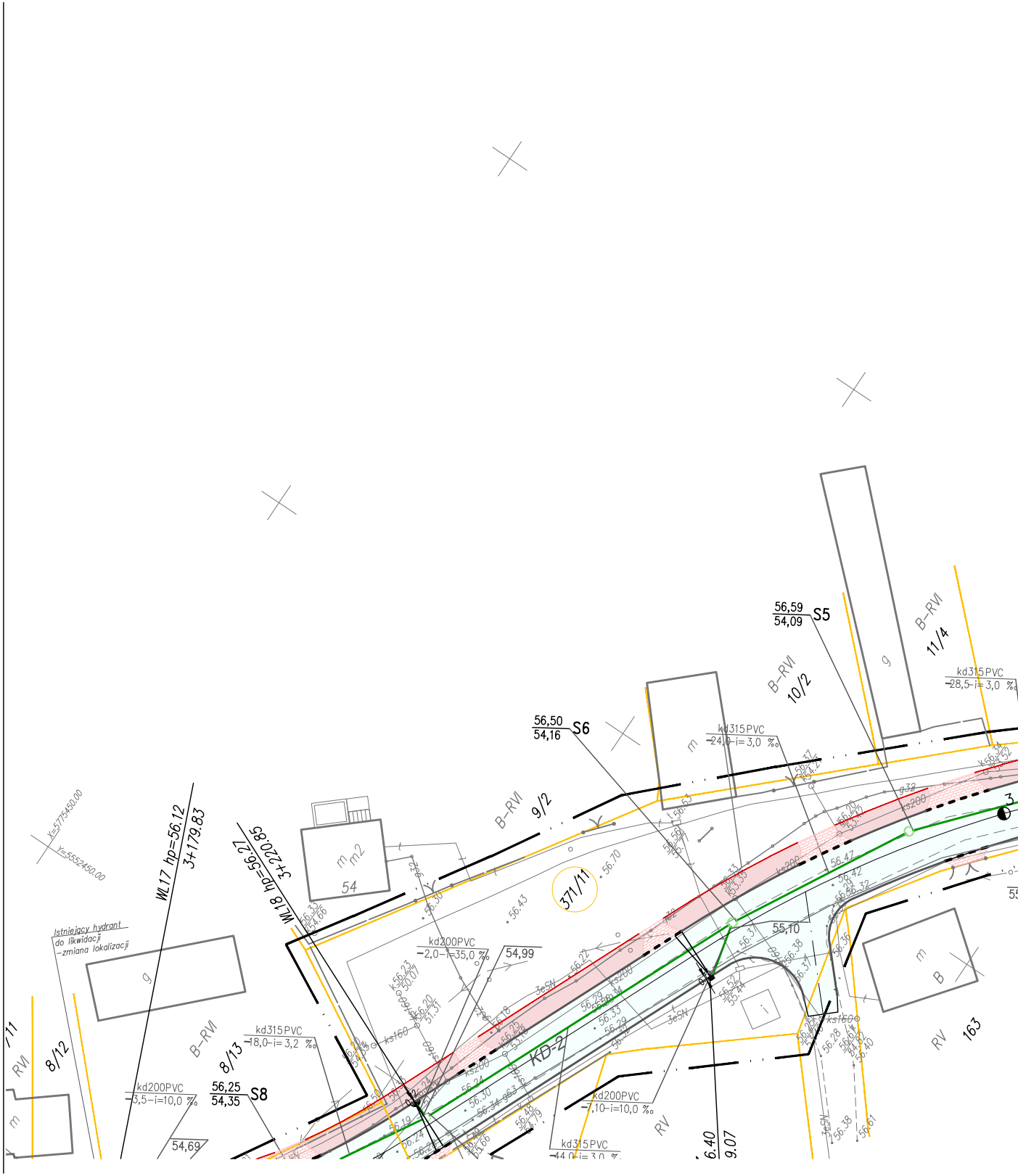
X=5775450.00
Y=5552450.00
WL17 hp=56.12
3+179.83
WL18 hp=56.27
3+220.85
Istniejący hydrant
do likwidacji
-zmiana lokalizacji
g
m
m2
54
56.33
54.66
B-RVI
9/2
371/11
56.30
56.43
56.70
56,50
54,16
S6
56,59
54,09
S5
B-RVI
10/2
B-RVI
11/4
g
m
kd315PVC
24,0-i=3,0 ‰
kd315PVC
28,5-i=3,0 ‰
kd200PVC
2,0-i=35,0 ‰
54,99
k56.23
50.07
56.20
51.31
ks160
ks200
3eSN
56.22
56.18
56.25
53.18
56.29
56.33
56.24
56.30
56.34
56.19
56.24
56.48
54.79
KD-2
g32
g63
56.47
56.42
56.32
55,10
56.37
56.38
56.52
55.44
56.36
56.28
56.40
56.38
56.61
k56.34
53.52
56.33
53.35
56.37
54.27
56.20
53.42
3
ks160
m
B
RV
163
RV
kd200PVC
7,10-i=10,0 ‰
kd315PVC
44,0-i=3,0 ‰
6.40
9.07
kd315PVC
18,0-i=3,2 ‰
B-RVI
8/13
RVI
8/12
kd200PVC
3,5-i=10,0 ‰
56,25
54,35
S8
54,69
/11
g
m
t

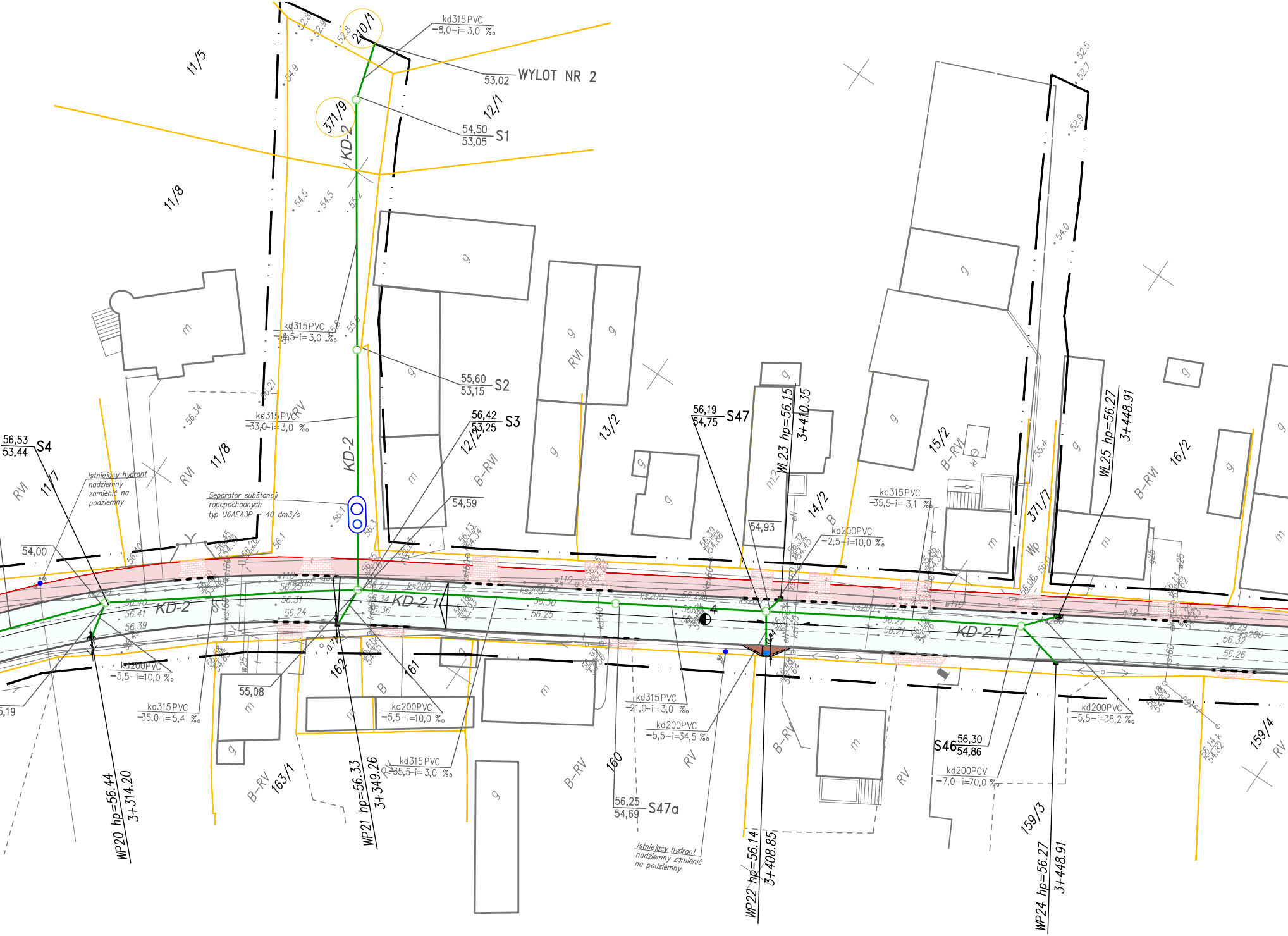
WYLOT NR 2
53,02
kd315PVC
-8,0-i=3,0 ‰
210/1
371/9
KD-2
54,50
53,05
S1
12/1
11/5
11/8
kd315PVC
-34,5-i=3,0 ‰
55,60
53,15
S2
kd315PVC
-33,0-i=3,0 ‰
56,42
53,25
S3
12/2
B-RVI
56,53
53,44
S4
11/7
11/8
RVI
Istniejący hydrant nadziemny zamienić na podziemny
Separator substancji ropopochodnych typ U6AEA3P - 40 dm3/s
54,59
54,00
KD-2
KD-2.1
kd200PVC
-5,5-i=10,0 ‰
kd315PVC
-35,0-i=5,4 ‰
55,08
162
161
163/1
B-RV
kd200PVC
-5,5-i=10,0 ‰
kd315PVC
-35,5-i=3,0 ‰
WP20 hp=56.44
3+314.20
WP21 hp=56.33
3+349.26
13/2
56,19
54,75
S47
WL23 hp=56.15
3+410.35
54,93
14/2
kd200PVC
-2,5-i=10,0 ‰
kd315PVC
-21,0-i=3,0 ‰
kd200PVC
-5,5-i=34,5 ‰
160
56,25
54,69
S47a
Istniejący hydrant nadziemny zamienić na podziemny
WP22 hp=56.14
3+408.85
15/2
B-RVI
kd315PVC
-35,5-i=3,1 ‰
371/7
WL25 hp=56.27
3+448.91
16/2
B-RVI
KD-2.1
S46
56,30
54,86
kd200PCV
-7,0-i=70,0 ‰
kd200PVC
-5,5-i=38,2 ‰
159/3
159/4
WP24 hp=56.27
3+448.91
RV
B-RV

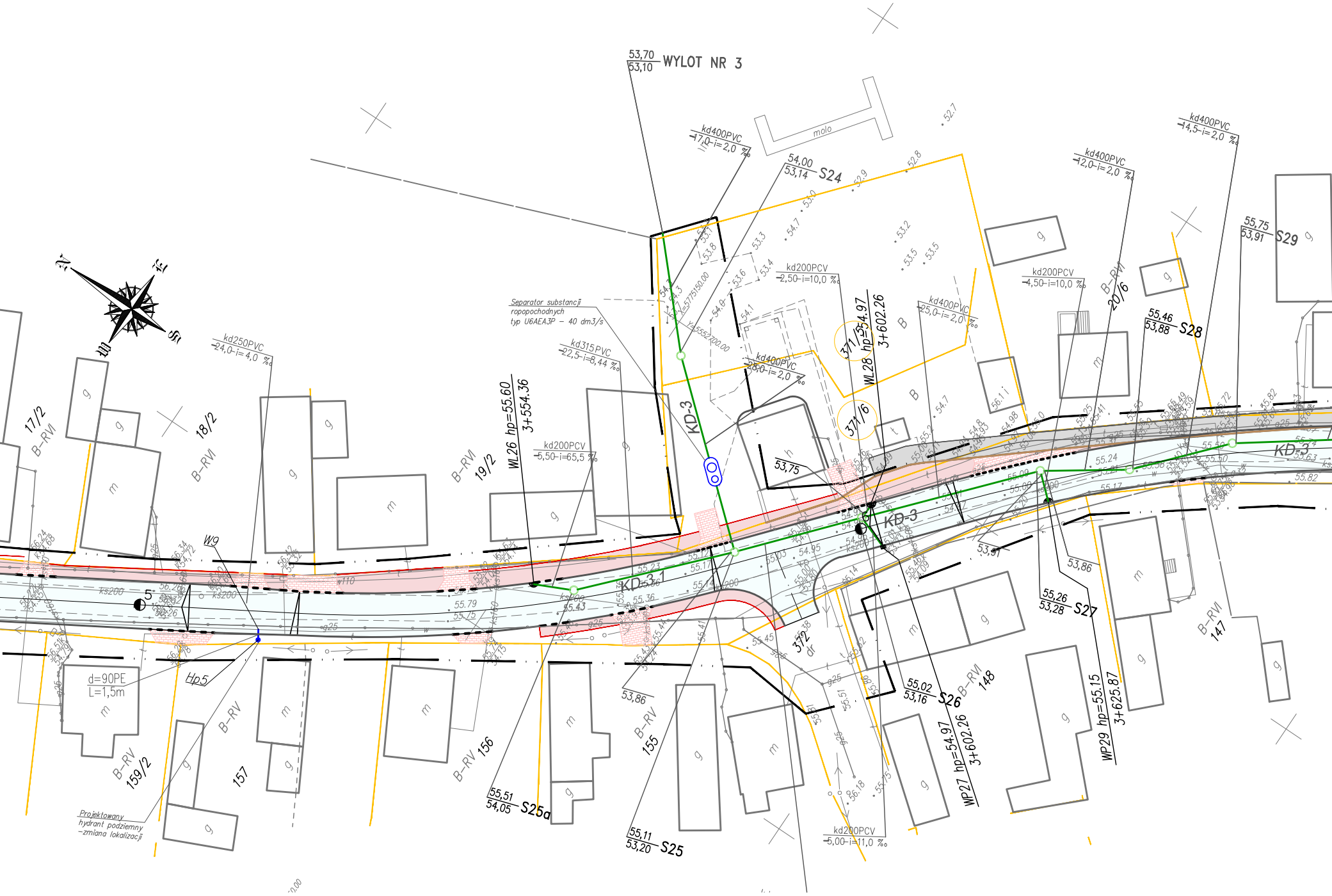
53,70
53,10 WYLOT NR 3
molo
kd400PVC
17,0-i=2,0 ‰
54,00
53,14 S24
kd400PVC
14,5-i=2,0 ‰
kd400PVC
12,0-i=2,0 ‰
55,75
53,91 S29
kd200PCV
2,50-i=10,0 ‰
kd200PCV
4,50-i=10,0 ‰
55,46
53,88 S28
B-RVI
20/6
kd400PVC
25,0-i=2,0 ‰
kd400PVC
28,0-i=2,0 ‰
371/5
371/6
WL28 hp=54.97
3+602.26
Separator substancji
ropopochodnych
typ U6AEA3P – 40 dm3/s
kd250PVC
24,0-i=4,0 ‰
kd315PVC
22,5-i=8,44 ‰
WL26 hp=55.60
3+554.36
kd200PCV
5,50-i=65,5 ‰
17/2
B-RVI
18/2
B-RVI
B-RVI
19/2
KD-3
KD-3
KD-3
KD-3.1
53,75
53,91
53,86
55,26
53,28 S27
W9
5
Hp5
d=90PE
L=1,5m
B-RV
159/2
157
B-RV
B-RV 156
B-RV
155
372
dr
55,02
53,16 S26
B-RVI
148
B-RVI
147
WP29 hp=55.15
3+625.87
WP27 hp=54.97
3+602.26
55,51
54,05 S25a
55,11
53,20 S25
53,86
kd200PCV
5,00-i=11,0 ‰
Projektowany
hydrant podziemny
–zmiana lokalizacji
m
g
t
h
B

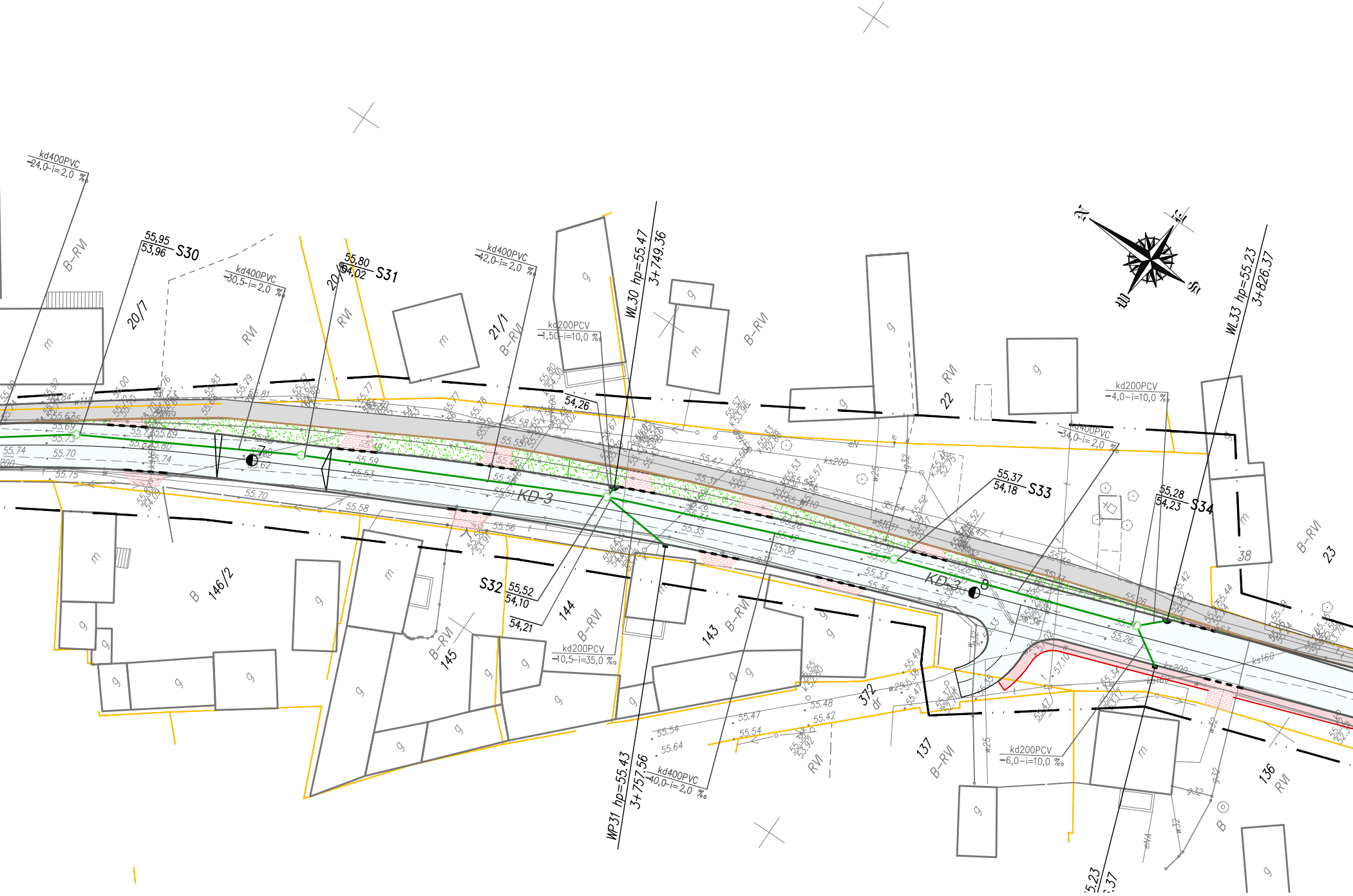
kd400PVC
24,0-i=2,0 ‰
55,95
53,96
S30
55,80
54,02
S31
kd400PVC
30,5-i=2,0 ‰
kd400PVC
42,0-i=2,0 ‰
kd200PCV
1,50-i=10,0 ‰
WL30 hp=55.47
3+749.36
WL33 hp=55.23
3+826.37
WP31 hp=55.43
3+757.56
kd200PCV
4,0-i=10,0 ‰
kd400PVC
34,0-i=2,0 ‰
55,37
54,18
S33
55,28
54,23
S34
S32
55,52
54,10
54,21
54,26
kd200PCV
10,5-i=35,0 ‰
kd400PVC
40,0-i=2,0 ‰
kd200PCV
6,0-i=10,0 ‰
KD-3
KD-3
B-RVI
20/7
RVI
20/8
21/1
B-RVI
B-RVI
RVI
22
38
B-RVI
23
B
146/2
145
B-RVI
144
B-RVI
143
B-RVI
372
dr
RVI
137
B-RVI
136
RVI
B
m
g
ks200
ks160
w25
w32
eN
t
e

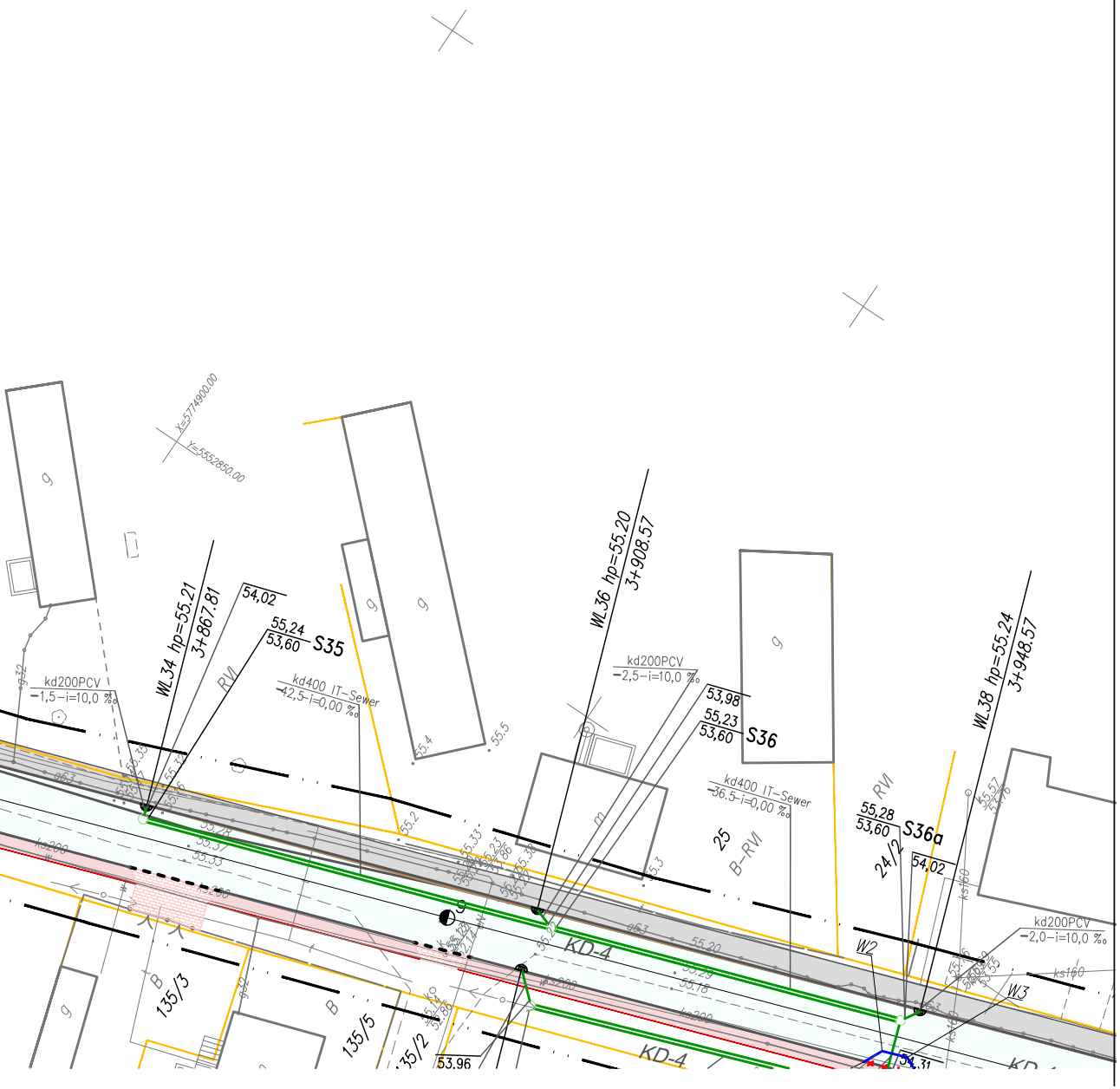
X=5774900.00
Y=5552850.00
g
WL34 hp=55.21
3+867.81
54,02
55,24
53,60
S35
kd200PCV
-1,5-i=10,0 ‰
kd400 IT-Sewer
-42,5-i=0,00 ‰
RVI
WL36 hp=55.20
3+908.57
kd200PCV
-2,5-i=10,0 ‰
53,98
55,23
53,60
S36
kd400 IT-Sewer
-36,5-i=0,00 ‰
25
B-RVI
RVI
55,28
53,60
S36a
24/2
54,02
WL38 hp=55.24
3+948.57
kd200PCV
-2,0-i=10,0 ‰
KD-4
W2
W3
ks160
B
135/3
135/5
135/2
53.96
m

Powiatowy Ośrodek
Dokumentacji Geodezyjnej i Kartograficznej
w Zielonej Górze Delegatura w Sulechowie
W obszarze oznaczonym linią — — —
dokonano aktualizacji treści mapy zasadniczej.
Dokumenty z pomiaru uzupełniającego przyjęto
do zasobu powiatowego w dniu 25-11-2010
i zaewidencjonowano pod nr. 1168-21/2010
Niniejsza mapa może służyć do celów projektowych.
Projektowane obiekty budowlane wymagające pozwolenia
na budowę podlegają wytyczeniu i inwentaryzacji
powykonawczej przez jednostki uprawnione
do wykonywania prac geodezyjnych.
Sulechów 25-11-2010
(miejscowość i data)
STARSZY GEODETA
Elżbieta Hać
(imię, nazwisko, podpis, pieczątka służbowa osoby upoważnionej)

Woj. : lubuskie
Powiat : zielonogórski
Gmina : Babimost
Obręb : Stare Kramsko

KERG : 1168-21/2010
DZ : 646/2010

MAPA DO CELÓW PROJEKTOWYCH
SKALA 1:500

Mapę sporządzono na podstawie sekcji mapy zasadniczej w skali 1: 1000
sekcje : 431.221.161; 431.222.223; 431.222.214
Mapa aktualna na dzień 2010-09-14

1.) Układ odniesienia współrzędnych PUWG „2000" południk 15 Układ wysokościowy Kronsztad
2.) Nie wyklucza się istnienia w terenie innych nie wykazanych na niniejszej mapie urządzeń podziemnych które nie były zgłoszone do inwentaryzacji lub o których brak jest informacji w instytucjach branżowych
3.) Uzbrojenie opracowano na podstawie:
    a. danych branżowych - z literą B
    b. pośredniego ustalenia przebiegu aparaturą elektromagnetyczną . -z literą A
    c. bezpośredniego pomiaru powykonawczych - bez litery

W związku z tym w częściach 1 i 2 nie gwarantuje się kompletności a dokładność położenia uzbrojenia jest niższa od dokładności kartometrycznej mapy.

4.) Granice działek wniesiono na podstawie danych z PODGiK wZielonej Górze delegatura Sulechów
5.) Na mapie do celów projektowych wykazano następujące uzgodnione przez ZUDP projekty uzbrojenia podziemnego terenu : BRAK

Mapę uzupełniono o brakujące sieci w oparciu
o wywiad branżowy i inwentaryzacje powykonawczą
dnia 26.09.2011r.

ABG
Bartłomiej Grzelak
65-077 Zielona Góra. ul. Wojska Polskiego 80/34
tel. +48 505 127 554
NIP 973-037-30-66, Regon 080186560

Kierownik prac :
GEODETA UPRAWNIONY
Bartłomiej Grzelak
upr. nr 19882

Legenda:

▬	*granica opracowania*
—	*granica działki*
⁶	*proj. oś drogi z kilometrażem*
—	*proj. krawężnik betonowy stojący 15x30 cm*
- - -	*proj. krawężnik betonowy najazdowy 15x22 cm*
—	*proj. obrzeże betonowe 6x20 cm*
—	*proj. krawędź jezdni*
—	*istn. krawężnik betonowy*
—	*istn. krawężnik do rozbiórki*
—	*istn. obrzeże betonowe*
☐	*proj. nawierzchnia drogi*
▨	*proj. nawierzchnia zatoki autobusowej*
▨	*proj. nawierzchnia zjazdów*
▭	*proj. nawierzchnia chodnika*
🟩	*proj. zieleń*
▭	*istn. nawierzchnia chodnika*
—	*proj. kanalizacja deszczowa*
=	*proj. układ retencyjno-rozsączający IT-Sewer*
●	*proj. wpust deszczowy*
◎	*proj. studzienka Ø1200*
○	*proj. studzienka Ø1000*
D1 ○	*proj. rura Vertical-IT Ø1000*
○○	*proj. separator substancji ropopochodnych*
×—×	*istn. rurociąg do likwidacji*
—	*proj. przekładka gazociąg*
—	*proj. przekładka wodociągu*
G1–G8	*węzeł sieci gazowej*
W1–W9	*węzeł sieci wodociągowej*
Hp1	*numer hydrantu*

S1 — *numer studni*
78,71 — *rzędne terenu*
77,08 — *rzędne dna studni*

kd250PVC - *średnica kanału deszczowego*
materiał kanału deszczowego
11,0–i=5,5 ‰ *spadek kanału deszczowego*
długość odcinka

d=63PE — *średnica rurociągu*
materiał rurociągu
L=1,0m — *długość odcinkarurociągu*

PROMOST
Sp. z o.o. w Zielonej Górze

65-034 Zielona Góra, ul.Boh. Westerplatte 11
☎ (0-68) 47 84 500, fax: (0-68) 47 84 502
e-mail: promost@promost.zgora.pl
NIP: 929-009-43-90

OBIEKT:

PRZEBUDOWA
DROGI POWIATOWEJ NR 1191 F
W STARYM KRAMSKU, GMINA BABIMOST

km 2+455,00 - km 4+570,27

RYSUNEK: PLAN ZAGOSPODAROWANIA TERENU
BRANŻA: SANITARNA

skala 1:500

	imię i nazwisko:	uprawnienia:	data i podpis:	nr rys.
PROJEKTANT: BRANŻY SANITARNEJ	mgr inż. Marta Sawczyńska	upr. budowl. nr LBS/0047/POOS/08 do proj. bez ogr. w specj. sanitarnej	12.2011 r.	2.2
SPRAWDZAJĄCY: BRANŻY SANITARNEJ	mgr inż. Sławomir Michniuk	upr. budowl. nr LBS/POOS/0078/06 do proj. bez ogr. w specj. sanitarnej	12.2011 r.	

DATA: Grudzień 2011 r.