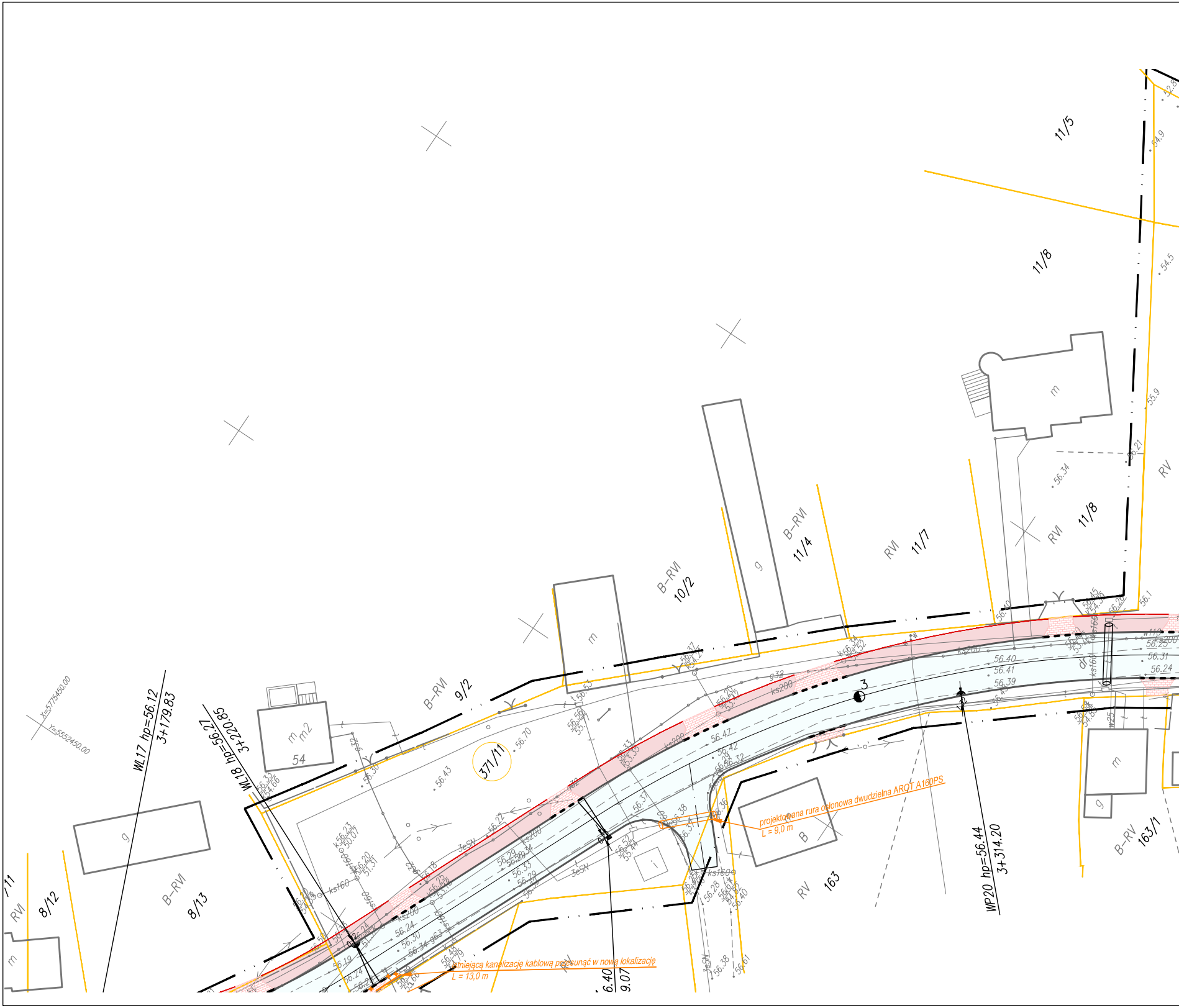
11/5
11/8
11/8
11/7
11/4
10/2
9/2
8/13
8/12
54
163
163/1
371/11
B-RVI
B-RVI
B-RVI
B-RVI
B-RV
RVI
RVI
RVI
RV
RV
m
m
m
m2
g
g
g
B
WL17 hp=56.12
3+179.83
WL18 hp=56.27
3+220.85
WP20 hp=56.44
3+314.20
X=5775450.00
Y=5552450.00
ks200
ks160
3
6.40
9.07
projektowana rura osłonowa dwudzielna AROT A160PS
L = 9,0 m
Istniejącą kanalizację kablową przesunąć w nową lokalizację
L = 13,0 m

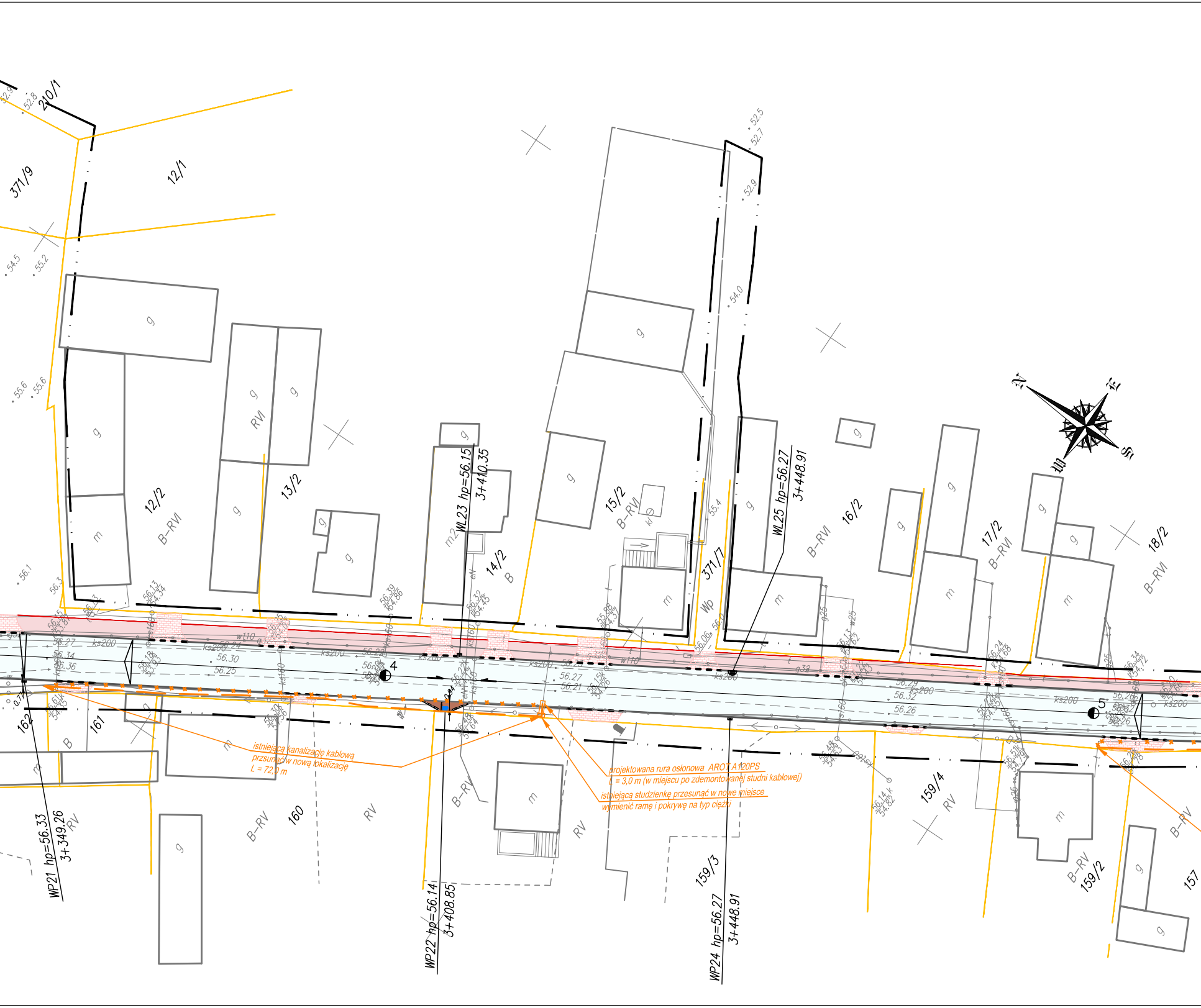
WL23 hp=56.15
3+410.35
WL25 hp=56.27
3+448.91
WP21 hp=56.33
3+349.26
WP22 hp=56.14
3+408.85
WP24 hp=56.27
3+448.91
210/1
371/9
12/1
12/2
13/2
14/2
15/2
371/7
16/2
17/2
18/2
162
161
160
159/4
159/3
159/2
157
B-RVI
RVI
B-RV
RV
B
g
m
Wp
ks200
w110
kt100
4
5
N
E
S
W

istniejącą kanalizację kablową przsunąć w nową lokalizację
L = 72,0 m

projektowana rura osłonowa AROT A120PS
L = 3,0 m (w miejscu po zdemontowanej studni kablowej)

istniejącą studzienkę przesunąć w nowe miejsce
wymienić ramę i pokrywę na typ ciężki

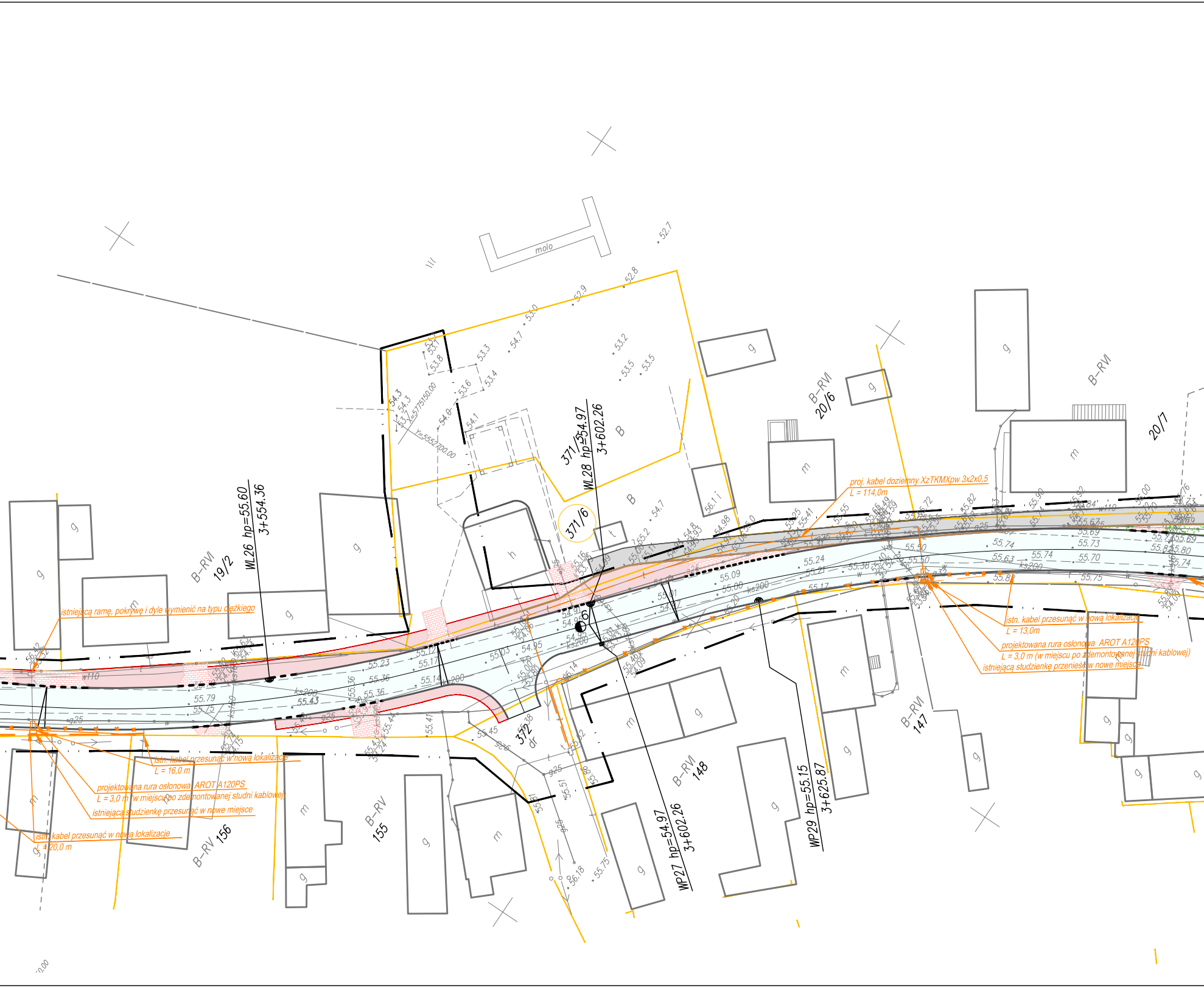
molo
B
B
371/5
371/6
372
dr
WL26 hp=55.60
3+554.36
WL28 hp=54.97
3+602.26
WP27 hp=54.97
3+602.26
WP29 hp=55.15
3+625.87
B–RVI
19/2
B–RVI
20/6
20/7
B–RVI
B–RVI
148
B–RVI
147
B–RV
155
B–RV 156
X=5775150.00
Y=5552700.00
ks200
w110
g25
istniejącą ramę, pokrywę i dyle wymienić na typu ciężkiego
istn. kabel przesunąć w nową lokalizacje
L = 16,0 m
projektowana rura osłonowa AROT A120PS
L = 3,0 m (w miejscu po zdemontowanej studni kablowej)
istniejącą studzienkę przesunąć w nowe miejsce
istn. kabel przesunąć w nową lokalizacje
L = 20,0 m
proj. kabel doziemny XzTKMXpw 3x2x0,5
L = 114,0m
istn. kabel przesunąć w nową lokalizacje
L = 13,0m
projektowana rura osłonowa AROT A120PS
L = 3,0 m (w miejscu po zdemontowanej studni kablowej)
istniejącą studzienkę przenieść w nowe miejsce

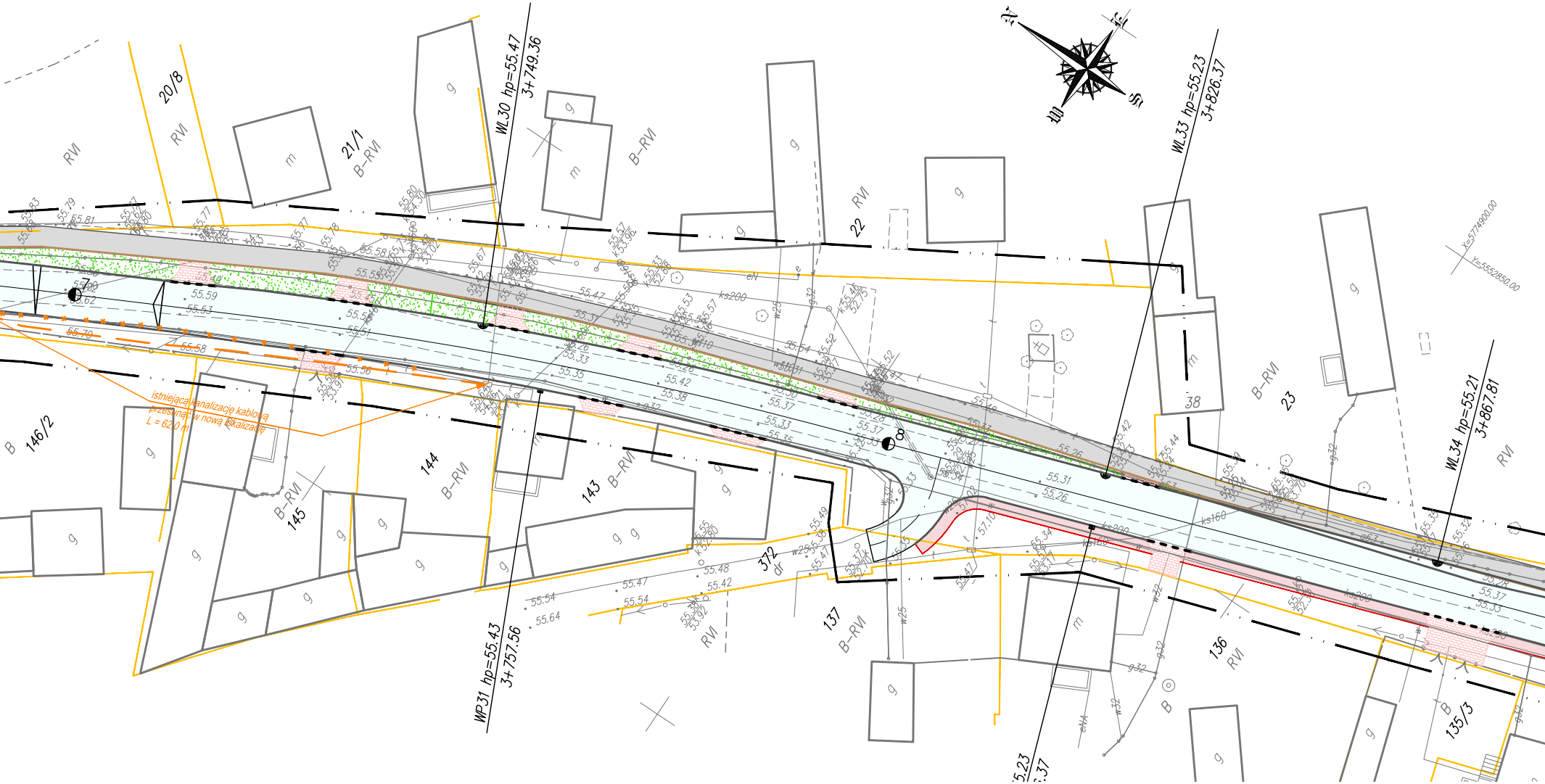

WL30 hp=55.47
3+749.36
WP31 hp=55.43
3+757.56
WL33 hp=55.23
3+826.37
WL34 hp=55.21
3+867.81
istniejącą kanalizację kablową
przesunąć w nową lokalizację
L = 62,0 m
N
E
S
W
20/8
21/1
22
23
38
146/2
145
144
143
137
136
135/3
372
dr
RVI
B–RVI
B
g
m
ks200
ks160
X=5774900.00
Y=5552850.00

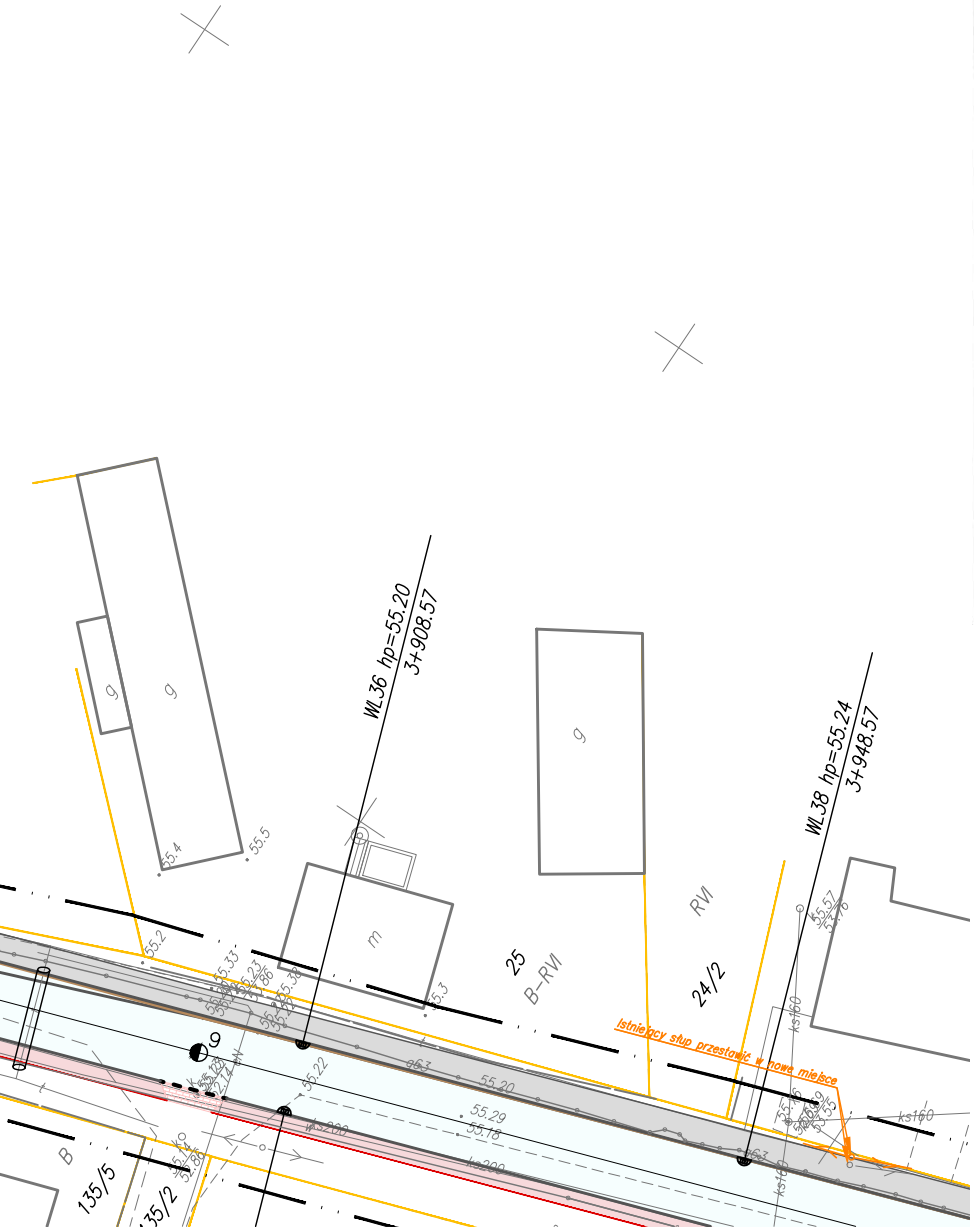
WL36 hp=55.20
3+908.57
WL38 hp=55.24
3+948.57
g
m
25
B-RVI
24/2
RVI
B
135/5
135/2
9
Istniejący słup przestawić w nowe miejsce
ks160
ks200
55.20
55.29
55.18
55.22
55.2
55.3
55.4
55.5

Woj. : lubuskie
Powiat : zielonogórski
Gmina : Babimost
Obręb : Stare Kramsko

KERG : 1168-21/2010
DZ : 646/2010

MAPA DO CELÓW PROJEKTOWYCH
SKALA 1:500

Mapę sporządzono na podstawie sekcji mapy zasadniczej w skali 1: 1000
sekcje : 431.221.161; 431.222.223; 431.222.214
Mapa aktualna na dzień 2010-09-14

1.) Układ odniesienia współrzędnych PUWG „2000" południk 15 Układ wysokościowy Kronsztad
2.) Nie wyklucza się istnienia w terenie innych nie wykazanych na niniejszej mapie urządzeń podziemnych które nie były zgłoszone do inwentaryzacji lub o których brak jest informacji w instytucjach branżowych
3.) Uzbrojenie opracowano na podstawie:
   a. danych branżowych - z literą B
   b. pośredniego ustalenia przebiegu aparaturą elektromagnetyczną . -z literą A
   c. bezpośredniego pomiaru powykonawczych - bez litery

   W związku z tym w częściach 1 i 2 nie gwarantuje się kompletności a dokładność położenia uzbrojenia jest niższa od dokładności kartometrycznej mapy.
4.) Granice działek wniesiono na podstawie danych z PODGiK wZielonej Górze delegatura Sulechów
5.) Na mapie do celów projektowych wykazano następujące uzgodnione przez ZUDP projekty uzbrojenia podziemnego terenu : BRAK

ABG
Bartłomiej Grzelak
65-077 Zielona Góra, ul. Wojska Polskieg
tel. +48 505 127 554
NIP 973-037-30-66, Regon 0801

Mapę uzupełniono o brakujące sieci w oparciu
o wywiad branżowy i inwentaryzacje powykonawczą
dnia 26.09.2011r.

Kierownik prac :
GEODETA UPRAWNIONY
Bartłomiej Grzelak
upr. nr 19882

Powiatowy Ośrodek
Dokumentacji Geodezyjnej i Kartograficznej
w Zielonej Górze Delegatura w Sulechowie
W obszarze oznaczonym linią — — —
dokonano aktualizacji treści mapy zasadniczej.
Dokumenty z pomiaru uzupełniającego przyjęto
do zasobu powiatowego w dniu 25 -11- 2010
i zaewidencjonowano pod nr. 1168-21/2010
Niniejsza mapa może służyć do celów projektowych.
Projektowane obiekty budowlane wymagające pozwolenia na budowę podlegają wytyczeniu i inwentaryzacji powykonawczej przez jednostki uprawnione do wykonywania prac geodezyjnych.
Sulechów 25 -11- 2010
(miejscowość i data)
STARSZY GEODETA
Elżbieta Hać
(imię i nazwisko, podpis, stanowisko służbowe osoby upoważnionej)

Legend

OBIEKT:

W S

RYSUNEK:

BRANŻA:

PROJEKTANT:
BRANŻY TELEKOMUNIKACYJNEJ

OPRACOWUJĄCY:
BRANŻY TELEKOMUNIKACYJNEJ

SPRAWDZAJĄCY:
BRANŻY TELEKOMUNIKACYJNEJ

DATA: GRUDZIEŃ 201

a:

granica opracowania
granica działki
proj. oś drogi z kilometrażem
proj. krawężnik betonowy stojący 15x30 cm
proj. krawężnik betonowy najazdowy 15x22 cm
proj. obrzeże betonowe 6x20 cm
proj. krawędź jezdni
istn. krawężnik betonowy
istn. krawężnik do rozbiórki
istn. obrzeże betonowe
proj. nawierzchnia drogi
proj. nawierzchnia zatoki autobusowej
proj. nawierzchnia zjazdów
proj. nawierzchnia chodnika
proj. zieleń
istn. nawierzchnia chodnika
Istn. słup telekomunikacyjny linii napowietrznej
Proj. słup telekomunikacyjny linii napowietrznej
Proj. rura osłonowa dwudzielna AROT A160PS
Istn. studzienka kanalizacyjna
Proj. studzienka kanalizacyjna
Proj. trasa kabla doziemnego

MOST
Zielonej Górze

✉ 65-034 Zielona G· ra, ul.Boh. Westerplatte 11
☎ (0-68) 47 84 500, fax: (0-68) 47 84 502
e-mail: promost@promost.zgora.pl
NIP: 929-009-43-90

PRZEBUDOWA
DROGI POWIATOWEJ NR 1191 F
TARYM KRAMSKU, GMINA BABIMOST

km 2+455,00 - km 4+570,27

PLAN SYTUACYJNY
TELEKOMUNIKACYJNA
skala 1:500

imiň i nazwisko:	uprawnienia:	data i podpis:	nr rys.
ngr inŨ Jarosğaw Jackowski	upr. budowl. nr 0237/96/U do proj. bez ogr. w specj. telekom. przewodowa	12.2011 r.	2.2
ngr inŨ Tomasz Kawa		12.2011 r.	
ngr inŨ Mariusz Okulski	upr. budowl. nr 0236/96/U do proj. bez ogr. w specj. telekom. przewodowa	12.2011 r.	

1 r.