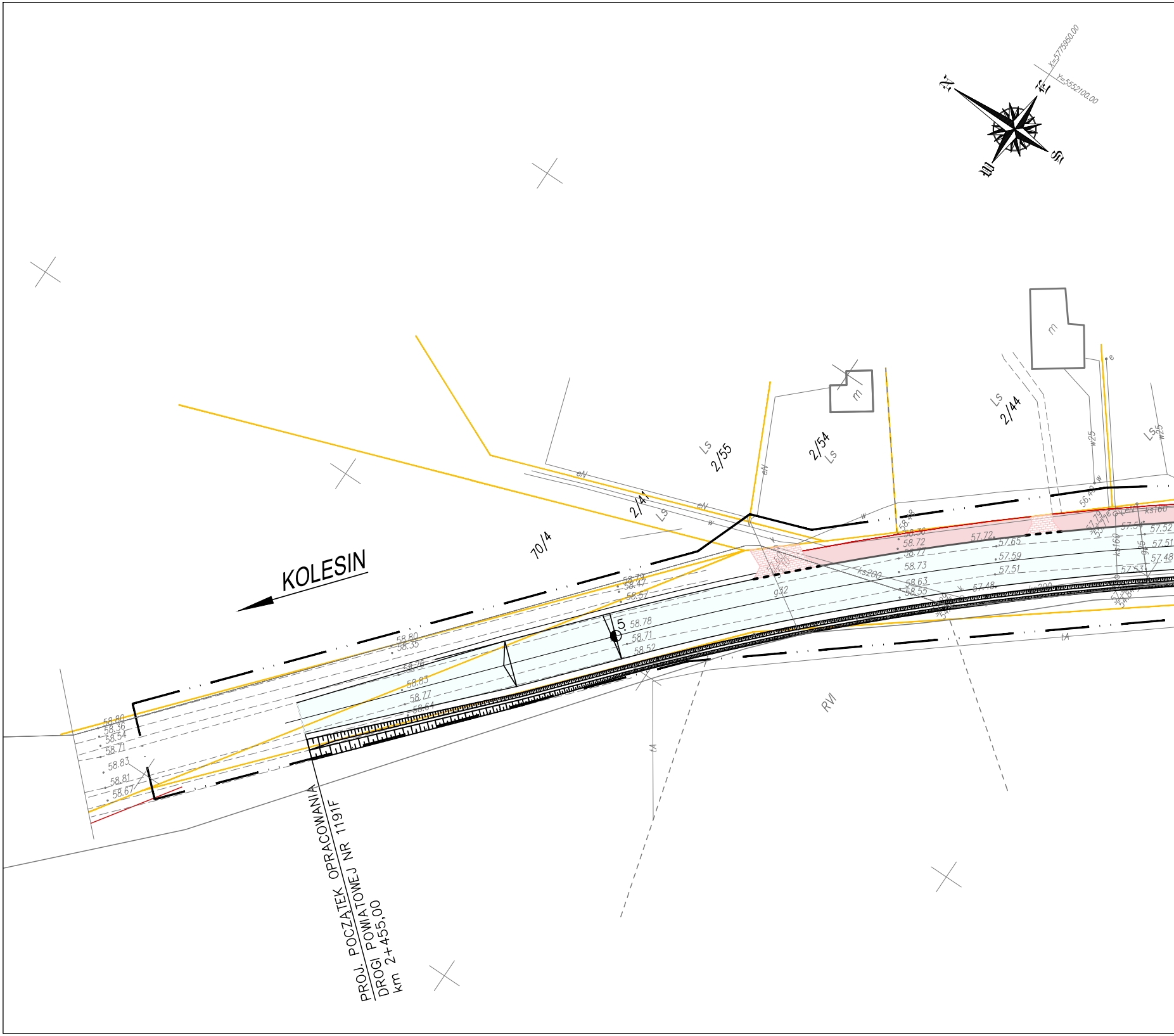
X=5775950.00
Y=5552100.00
N
E
S
W
KOLESIN
70/4
2/41
Ls
2/55
Ls
2/54
Ls
2/44
Ls
Ls
m
m
eN
eN
eN
w
w25
w25
ks160
ks160
ks200
g32
5
RVI
tA
tA
58.80
58.36
58.54
58.71
58.83
58.81
58.67
58.80
58.35
58.76
58.83
58.77
58.64
58.79
58.47
58.57
58.78
58.71
58.52
58.72
58.77
58.73
58.63
58.55
57.72
57.65
57.59
57.51
57.48
56.40
57.54
57.52
57.51
57.48
57.53
PROJ. POCZĄTEK OPRACOWANIA
DROGI POWIATOWEJ NR 1191F
km 2+455,00

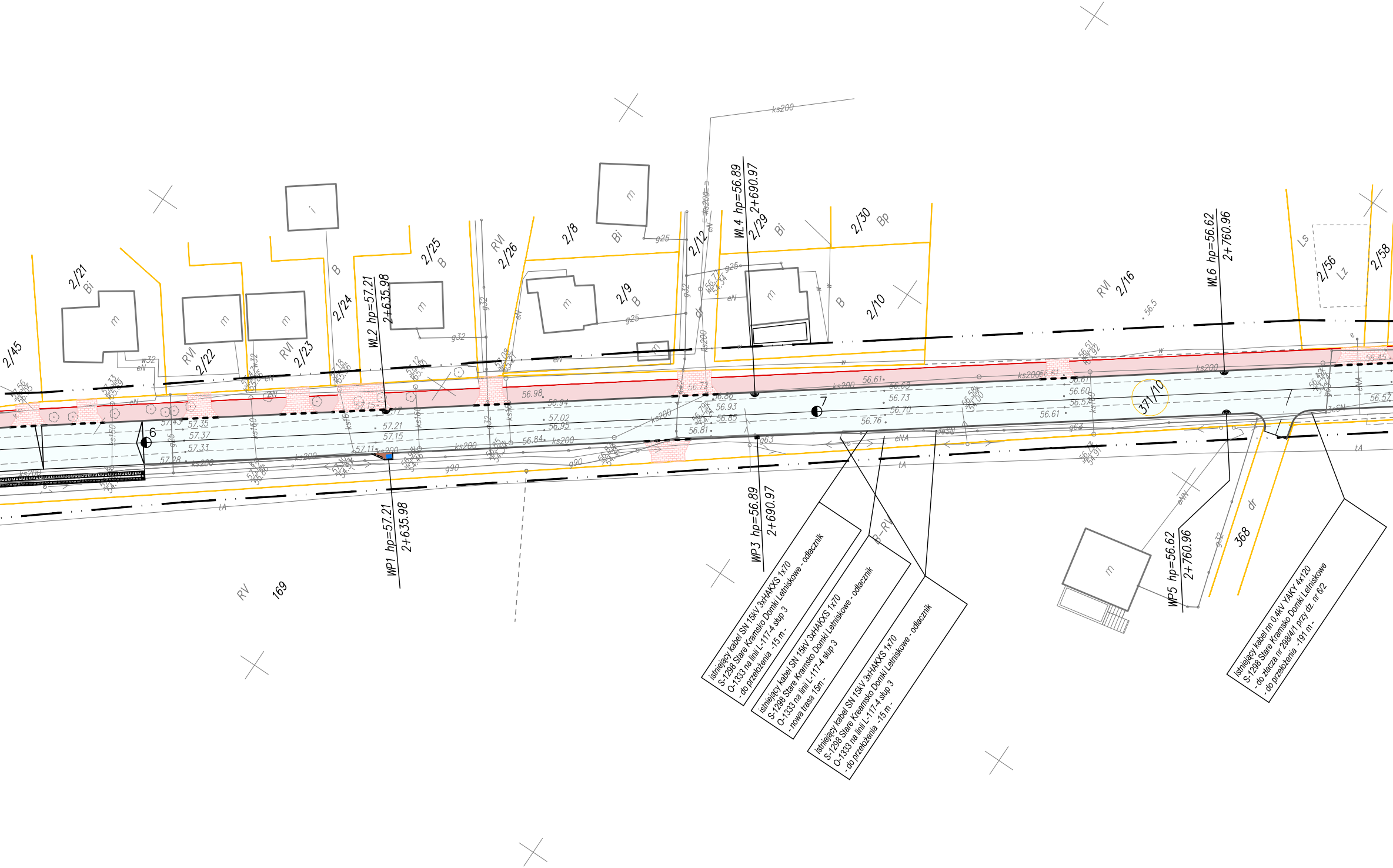
2/45
2/21
Bi
2/22
RVI
2/23
RVI
2/24
B
2/25
B
2/26
RVI
2/8
Bi
2/9
B
2/12
2/29
Bi
2/30
Bp
2/10
B
2/16
RVI
2/56
Lz
Ls
2/58
371/10
368
dr
169
RV
B–RV
WL2 hp=57.21
2+635.98
WL4 hp=56.89
2+690.97
WL6 hp=56.62
2+760.96
WP1 hp=57.21
2+635.98
WP3 hp=56.89
2+690.97
WP5 hp=56.62
2+760.96
6
7
m
ks200
ks160
g32
g25
g63
g90
eN
eNA
w
w32
tA
56.98
57.02
56.95
56.84
57.21
57.15
57.11
57.35
57.37
57.33
57.28
56.72
56.86
56.93
56.85
56.81
56.61
56.69
56.73
56.70
56.76
56.61
56.60
56.57
56.5

istniejący kabel SN 15kV 3xHAKXS 1x70
S-1298 Stare Kramsko Domki Letniskowe - odłacznik
O-1333 na linii L-117-4 słup 3
- do przełożenia -15 m -

istniejący kabel SN 15kV 3xHAKXS 1x70
S-1298 Stare Kramsko Domki Letniskowe - odłacznik
O-1333 na linii L-117-4 słup 3
- nowa trasa 15m -

istniejący kabel SN 15kV 3xHAKXS 1x70
S-1298 Stare Kreamsko Domki Letniskowe - odłacznik
O-1333 na linii L-117-4 słup 3
- do przełożenia -15 m -

istniejący kabel nn 0,4kV YAKY 4x120
S-1298 Stare Kramsko Domki Letniskowe
- do złacza nr 298/4/1 przy dz. nr 6/2
- do przełożenia -191 m -

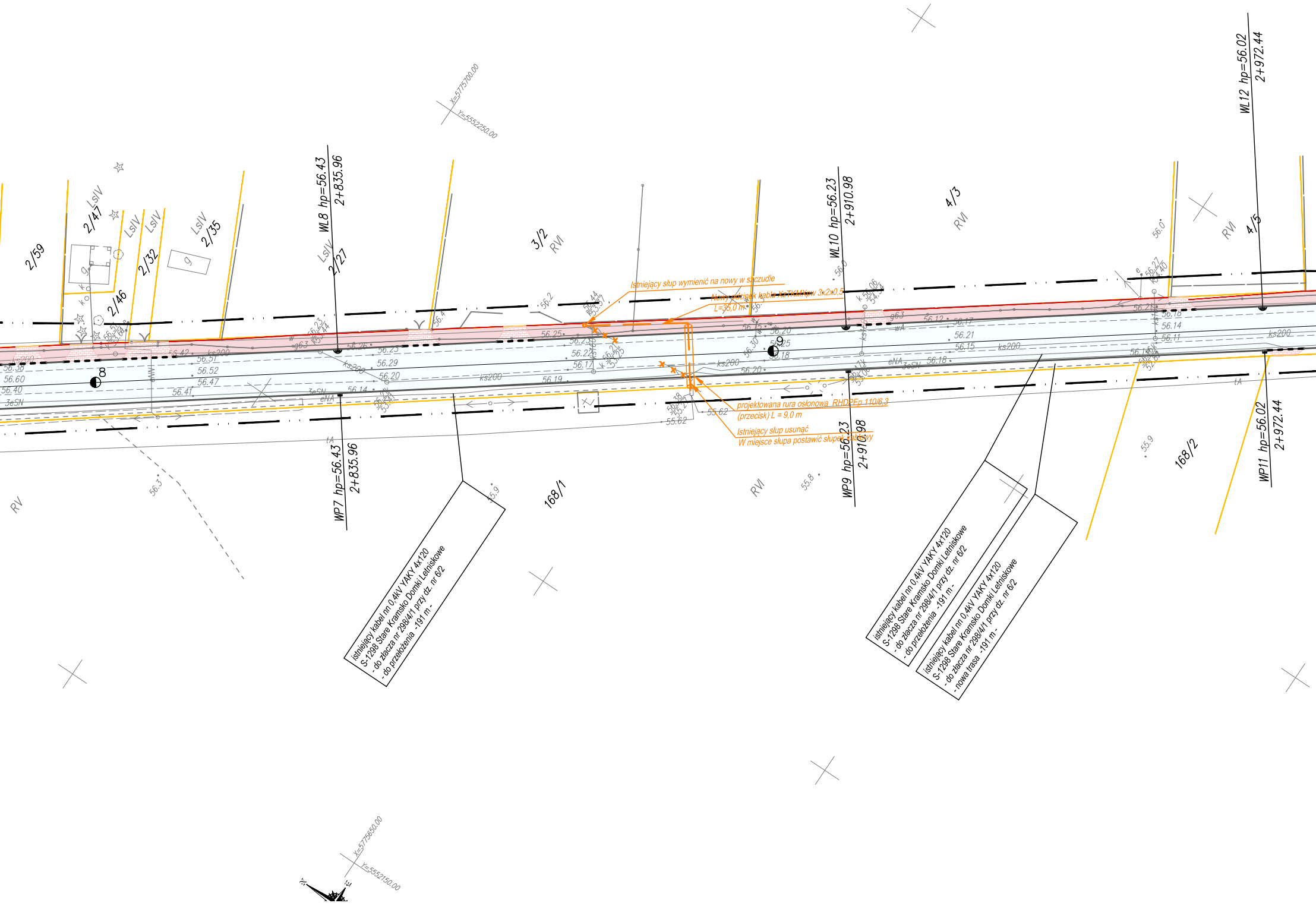
Istniejący słup wymienić na nowy w szczudle
Nowy odcinek kabla XzTKMXpw 3x2x0,5
L=35,0 m
projektowana rura osłonowa RHDPEp 110/6,3
(przecisk) L = 9,0 m
Istniejący słup usunąć
W miejsce słupa postawić słupek kablowy
istniejący kabel nn 0,4kV YAKY 4x120
S-1298 Stare Kramsko Domki Letniskowe
- do złacza nr 298/4/1 przy dz. nr 6/2
- do przełożenia -191 m -
istniejący kabel nn 0,4kV YAKY 4x120
S-1298 Stare Kramsko Domki Letniskowe
- do złacza nr 298/4/1 przy dz. nr 6/2
- do przełożenia -191 m -
istniejący kabel nn 0,4kV YAKY 4x120
S-1298 Stare Kramsko Domki Letniskowe
- do złacza nr 298/4/1 przy dz. nr 6/2
- nowa trasa -191 m -
WL8 hp=56.43
2+835.96
WP7 hp=56.43
2+835.96
WL10 hp=56.23
2+910.98
WP9 hp=56.23
2+910.98
WL12 hp=56.02
2+972.44
WP11 hp=56.02
2+972.44
X=5775700.00
Y=5552250.00
X=5775650.00
Y=5552150.00
2/59
2/47
2/46
2/32
2/35
2/27
3/2
4/3
4/5
168/1
168/2
LsIV
RVI
RV
8
9
ks200
g63
eNA
3eSN
wA
56.60
56.40
56.38
56.51
56.52
56.47
56.41
56.42
56.25
56.29
56.20
56.14
56.25
56.23
56.22
56.17
56.19
56.15
56.20
56.25
56.18
56.30
56.12
56.17
56.21
56.15
56.18
56.14
56.11
55.62
55.9
55.8
56.3
56.2
56.4
56.0

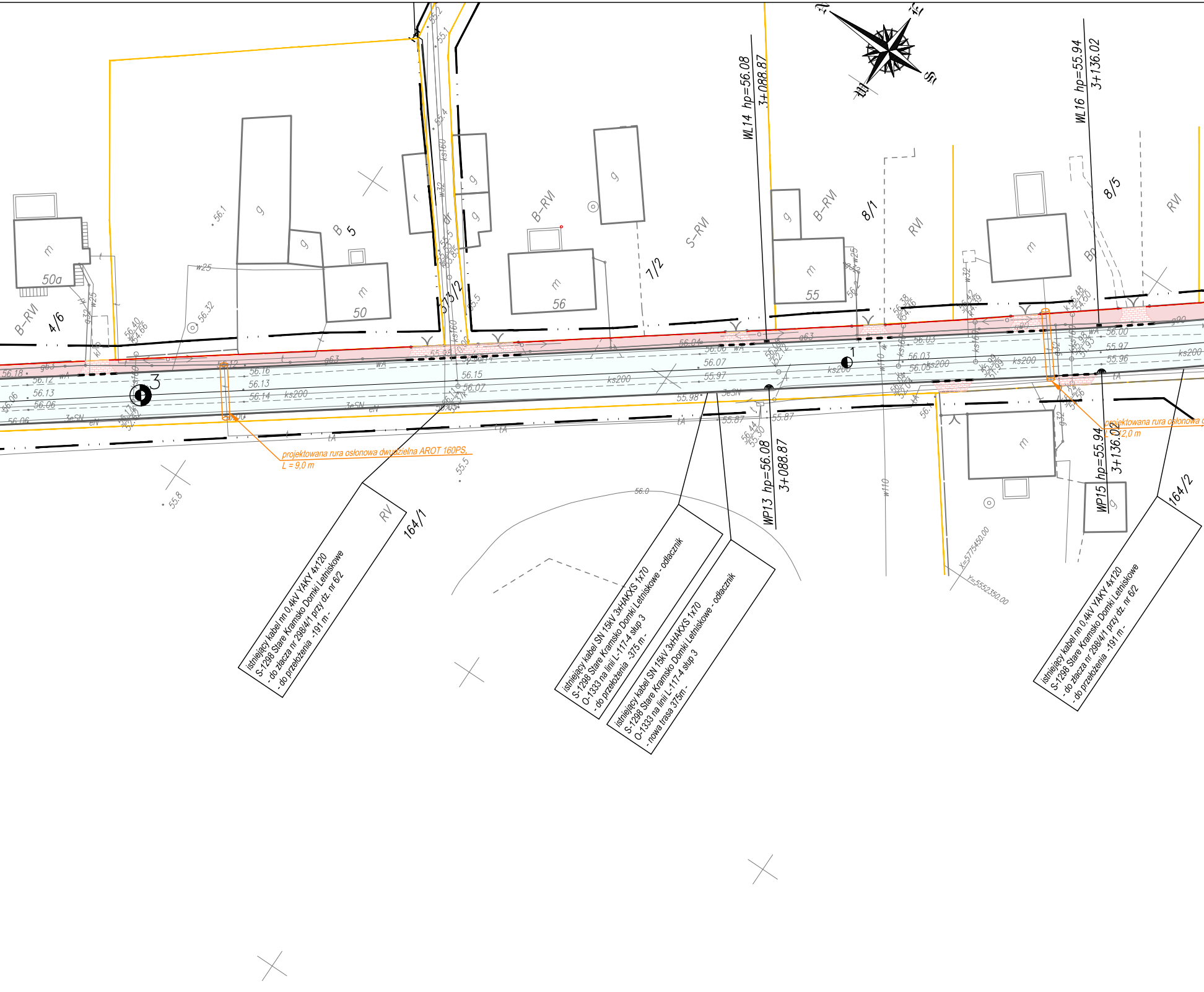
WL14 hp=56.08
3+088.87
WL16 hp=55.94
3+136.02
WP13 hp=56.08
3+088.87
WP15 hp=55.94
3+136.02
projektowana rura osłonowa dwudzielna AROT 160PS,
L = 9,0 m
projektowana rura osłonowa
L = 12,0 m
istniejący kabel nn 0,4kV YAKY 4x120
S-1298 Stare Kramsko Domki Letniskowe
- do złacza nr 298/4/1 przy dz. nr 6/2
- do przełożenia -191 m -
istniejący kabel SN 15kV 3xHAKXS 1x70
S-1298 Stare Kramsko Domki Letniskowe - odłacznik
O-1333 na linii L-117-4 słup 3
- do przełożenia -375 m -
istniejący kabel SN 15kV 3xHAKXS 1x70
S-1298 Stare Kramsko Domki Letniskowe - odłacznik
O-1333 na linii L-117-4 słup 3
- nowa trasa 375m -
istniejący kabel nn 0,4kV YAKY 4x120
S-1298 Stare Kramsko Domki Letniskowe
- do złacza nr 298/4/1 przy dz. nr 6/2
- do przełożenia -191 m -
164/1
164/2
RV
4/6
B-RVI
50a
50
5
B
573/2
56
7/2
S-RVI
B-RVI
55
8/1
RVI
8/5
RVI
Bp
1
3
ks200
ks160
w32
w25
g63
g90
w110
tA
3eSN
eN
wA
56.0
55.8
55.5
X=5775450.00
Y=5552350.00
N
E
S
W

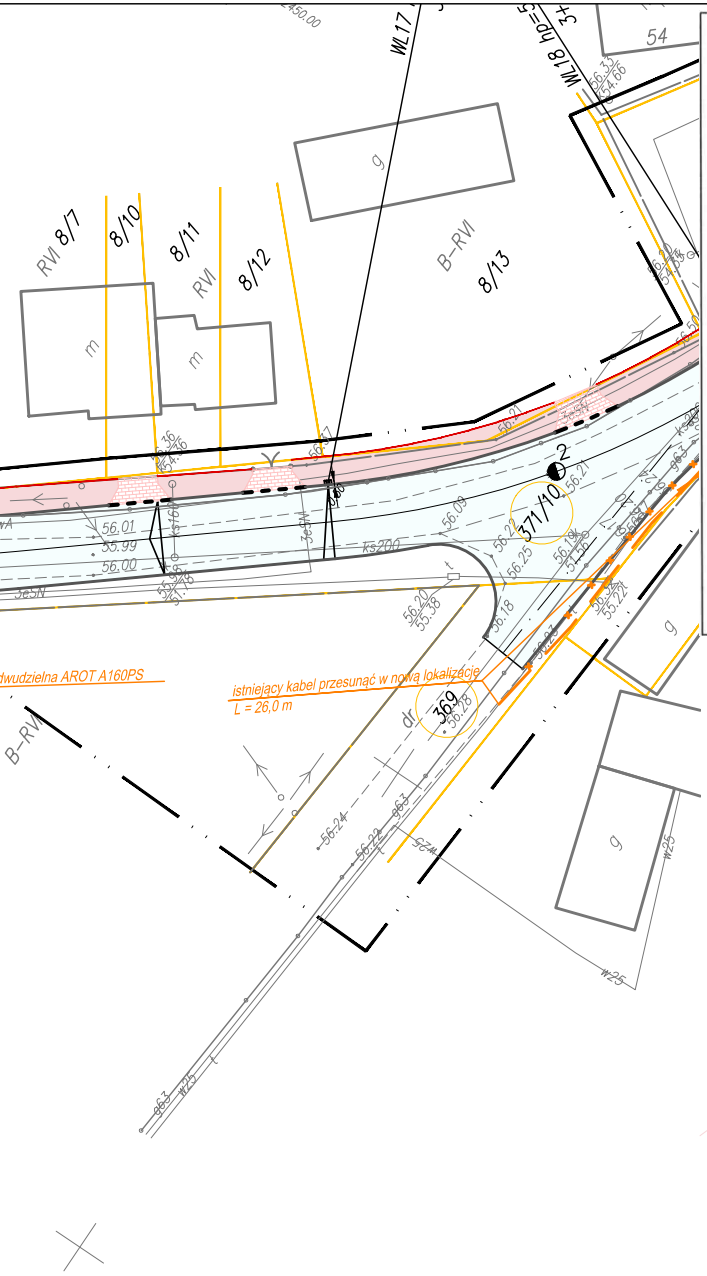
RVI 8/7
8/10
8/11
RVI
8/12
B–RVI
8/13
g
m
m
WL17
WL18 hp=5
54
56.01
55.99
56.00
56.09
56.23
56.25
56.18
56.20
55.38
371/10
369
2
dr
B–RVI
ks200
dwudzielna AROT A160PS
istniejący kabel przesunąć w nową lokalizację
L = 26,0 m
g
w25
56.24
56.22
963

Woj. : lubuskie
Powiat : zielonogórski
Gmina : Babimost
Obręb : Stare Kramsko

KERG: 1168-21/2010
DZ : 646/2010

MAPA DO CELÓW PROJEKTOWYCH
SKALA 1:500

Mapę sporządzono na podstawie sekcji mapy zasadniczej w skali 1: 1000
sekcje : 431.221.161; 431.222.223; 431.222.214
Mapa aktualna na dzień 2010-09-14

1.) Układ odniesienia współrzędnych PUWG „2000" południk 15 Układ wysokościowy Kronsztad
2.) Nie wyklucza się istnienia w terenie innych nie wykazanych na niniejszej mapie urządzeń podziemnych które nie były zgłoszone do inwentaryzacji lub o których brak jest informacji w instytucjach branżowych
3.) Uzbrojenie opracowano na podstawie:
   a. danych branżowych - z literą B
   b. pośredniego ustalenia przebiegu aparaturą elektromagnetyczną . -z literą A
   c. bezpośredniego pomiaru powykonawczych - bez litery
   W związku z tym w częściach 1 i 2 nie gwarantuje się kompletności a dokładność położenia uzbrojenia jest niższa od dokładności kartometrycznej mapy.
4.) Granice działek wniesiono na podstawie danych z PODGiK wZielonej Górze delegatura Sulechów
5.) Na mapie do celów projektowych wykazano następujące uzgodnione przez ZUDP projekty uzbrojenia podziemnego terenu : BRAK

ABG
Bartłomiej Grzelak
65-077 Zielona Góra, ul. Wojska Polskiego
tel. +48 505 127 554
NIP 973-037-30-66, Regon 0801

Mapę uzupełniono o brakujące sieci w oparciu
o wywiad branżowy i inwentaryzacje powykonawczą
dnia 26.09.2011r.

Kierownik prac :
GEODETA UPRAWNIONY
Bartłomiej Grzelak
upr. nr 19882

Powiatowy Ośrodek
Dokumentacji Geodezyjnej i Kartograficznej
w Zielonej Górze Delegatura w Sulechowie
W obszarze oznaczonym linią – – –
dokonano aktualizacji treści mapy zasadniczej.
Dokumenty z pomiaru uzupełniającego przyjęto
do zasobu powiatowego w dniu 25-11-2010
i zaewidencjonowano pod nr. 1168-21/2010
Niniejsza mapa może służyć do celów projektowych.
Projektowane obiekty budowlane wymagające pozwolenia na budowę podlegają wytyczeniu i inwentaryzacji powykonawczej przez jednostki uprawnione do wykonywania prac geodezyjnych.
Sulechów 25-11-2010
(miejscowość i data)
STARSZY GEODETA
Elżbieta Hac
(imię i nazwisko, podpis, stanowisko służbowe osoby upoważnionej)

Legenda:

▬ ▬ ▬	granica opracowania
—	granica działki
– ● –	proj. oś drogi z kilometrażem
—	proj. krawężnik betonowy stojący 15x30 cm
- - -	proj. krawężnik betonowy najazdowy 15x22 cm
—	proj. obrzeże betonowe 6x20 cm
—	proj. krawędź jezdni
—	istn. krawężnik betonowy
—	istn. krawężnik do rozbiórki
—	istn. obrzeże betonowe
☐	proj. nawierzchnia drogi
☐	proj. nawierzchnia zatoki autobusowej
☐	proj. nawierzchnia zjazdów
☐	proj. nawierzchnia chodnika
🟩	proj. zieleń
▨	istn. nawierzchnia chodnika
●	proj. wpust deszczowy
–○–	Istn. słup telekomunikacyjny linii napowietrznej
–○–	Proj. słup telekomunikacyjny linii napowietrznej
▭	Proj. rura osłonowa dwudzielna AROT A160PS
☐	Istn. studzienka kanalizacyjna
☐	Proj. studzienka kanalizacyjna
— —	Proj. trasa kabla doziemnego

PROMOST
Sp. z o.o. w Zielonej Górze

65-034 Zielona Góra, ul.Boh. Westerplatte 11
☎ (0-68) 47 84 500, fax: (0-68) 47 84 502
e-mail: promost@promost.zgora.pl
NIP: 929-009-43-90

OBIEKT:
PRZEBUDOWA
DROGI POWIATOWEJ NR 1191 F
W STARYM KRAMSKU, GMINA BABIMOST
km 2+455,00 - km 4+570,27

RYSUNEK: PLAN SYTUACYJNY
BRANŻA: TELEKOMUNIKACYJNA
skala 1:500

	imię i nazwisko:	uprawnienia:	data i podpis:	nr rys.
PROJEKTANT: BRANŻY TELEKOMUNIKACYJNEJ	mgr inż. Jarosław Jackowski	upr. budowl. nr 0237/96/U do proj. bez ogr. w specj. telekom. przewodowa	12.2011 r.	2.1
OPRACOWUJĄCY: BRANŻY TELEKOMUNIKACYJNEJ	mgr inż. Tomasz Kawa		12.2011 r.	
SPRAWDZAJĄCY: BRANŻY TELEKOMUNIKACYJNEJ	mgr inż. Mariusz Okulski	upr. budowl. nr 0236/96/U do proj. bez ogr. w specj. telekom. przewodowa	12.2011 r.	

DATA: GRUDZIEŃ 2011 r.