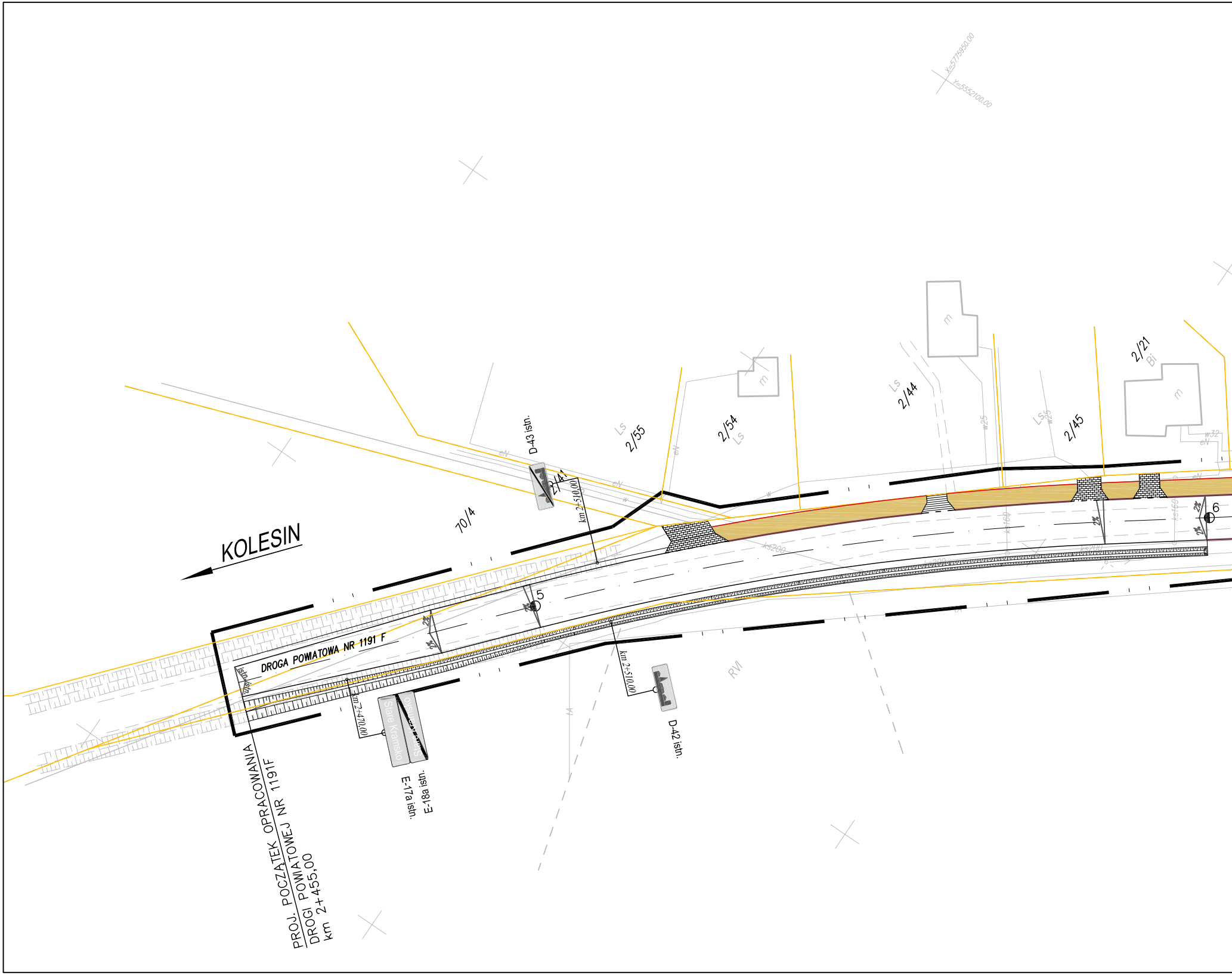
X=5775950.00
Y=5552100.00
KOLESIN
DROGA POWIATOWA NR 1191 F
70/4
2/41
D-43 istn.
km 2+510,00
Ls
2/55
2/54
Ls
m
Ls
2/44
m
Ls
2/45
2/21
Bi
m
eN
5
6
2%
km 2+470,00
Stare Kramsko
Stare Kramsko
E-17a istn.
E-18a istn.
km 2+510,00
D-42 istn.
RVI
PROJ. POCZĄTEK OPRACOWANIA
DROGI POWIATOWEJ NR 1191F
km 2+455,00

SCHEMA

etap EI-4

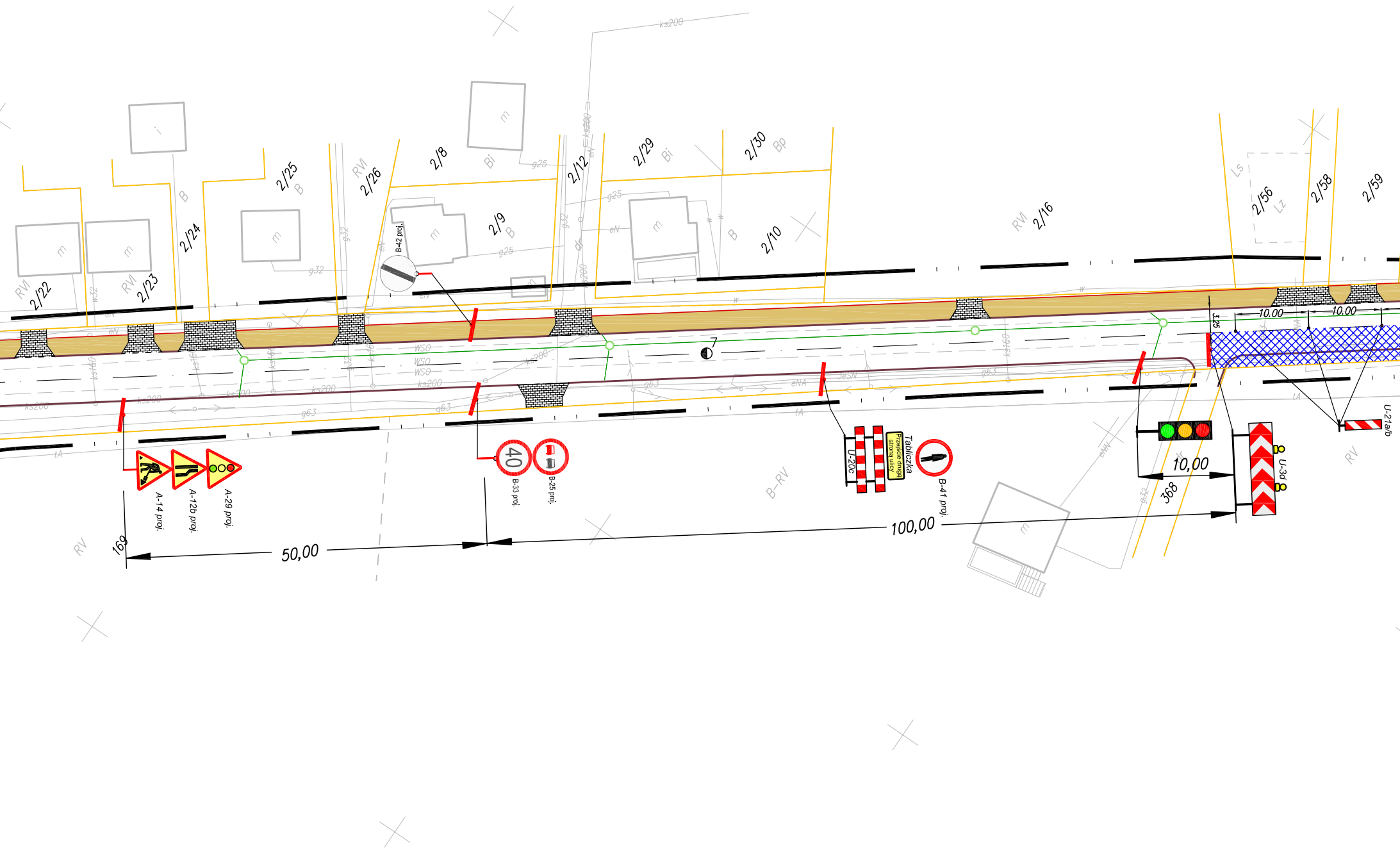
RVI
2/22
RVI
2/23
2/24
B
2/25
B
RVI
2/26
2/8
Bi
2/9
B
2/12
2/29
Bi
2/30
Bp
2/10
B
RVI
2/16
Ls
2/56
Lz
2/58
2/59
m
ks200
g32
g25
g63
eN
w
WSO
tA
B-42 proj.
3.25
10.00
10.00
A-14 proj.
A-12b proj.
A-29 proj.
40
B-33 proj.
B-25 proj.
U-20c
Tabliczka
Przejście drugą stroną ulicy
B-41 proj.
10,00
368
U-3d
U-21a/b
RV
169
50,00
100,00
B-RV
RV

AT 1

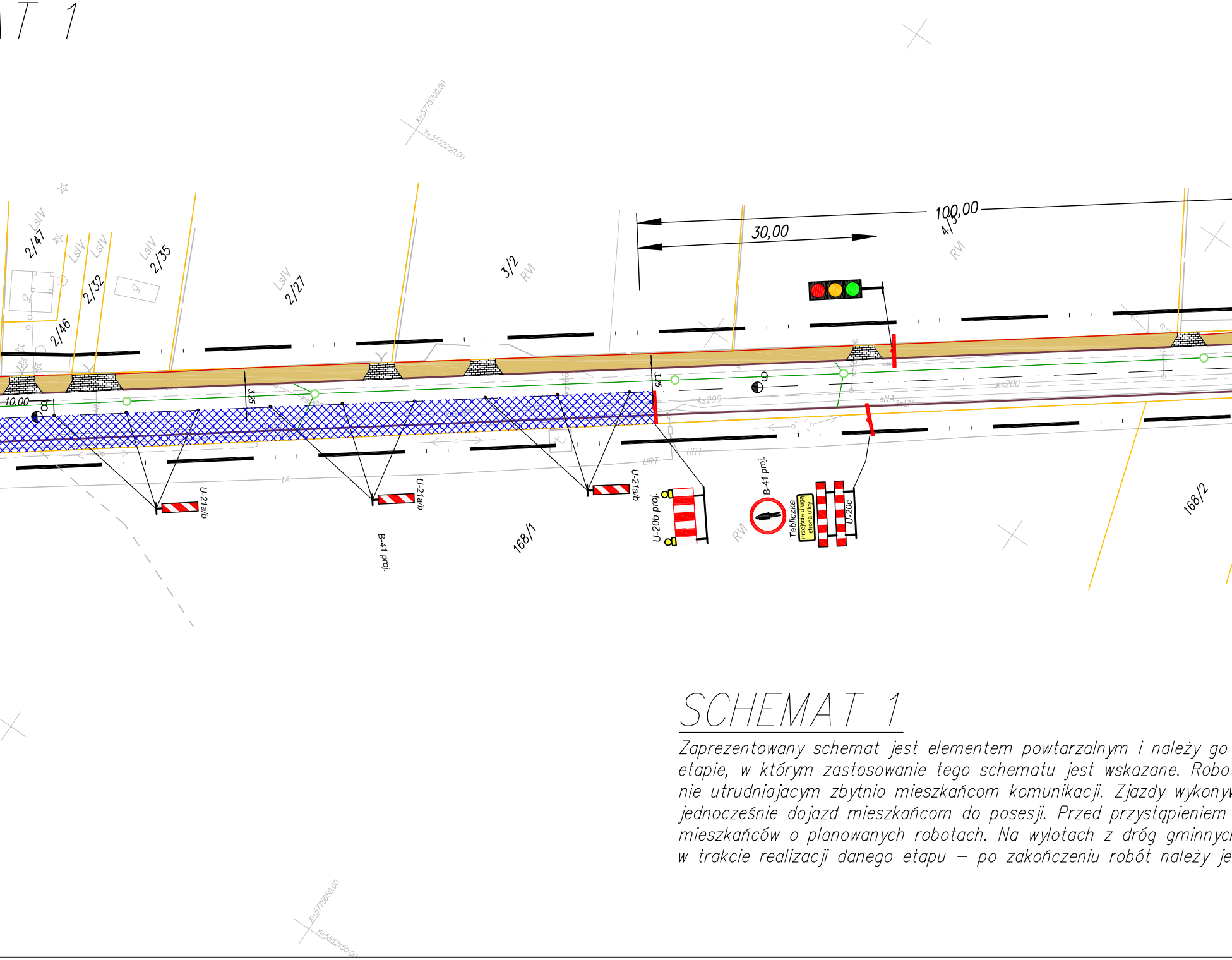
X=5775700.00
Y=5552250.00
100,00
30,00
4/3
RVI
LsIV
2/47
LsIV
LsIV
2/32
LsIV
2/35
2/46
LsIV
2/27
3/2
RVI
10,00
3,25
3,25
ks200
ks200
eNA
U-21a/b
U-21a/b
U-21a/b
B-41 proj.
168/1
U-20b proj.
B-41 proj.
RVI
Tabliczka
Przejście drugą strona ulicy
U-20c
URT
URT
168/2
X=5775650.00
Y=5552150.00

SCHEMAT 1

Zaprezentowany schemat jest elementem powtarzalnym i należy go
etapie, w którym zastosowanie tego schematu jest wskazane. Robo
nie utrudniajacym zbytnio mieszkańcom komunikacji. Zjazdy wykonyw
jednocześnie dojazd mieszkańcom do posesji. Przed przystąpieniem
mieszkańców o planowanych robotach. Na wylotach z dróg gminnyc
w trakcie realizacji danego etapu – po zakończeniu robót należy je

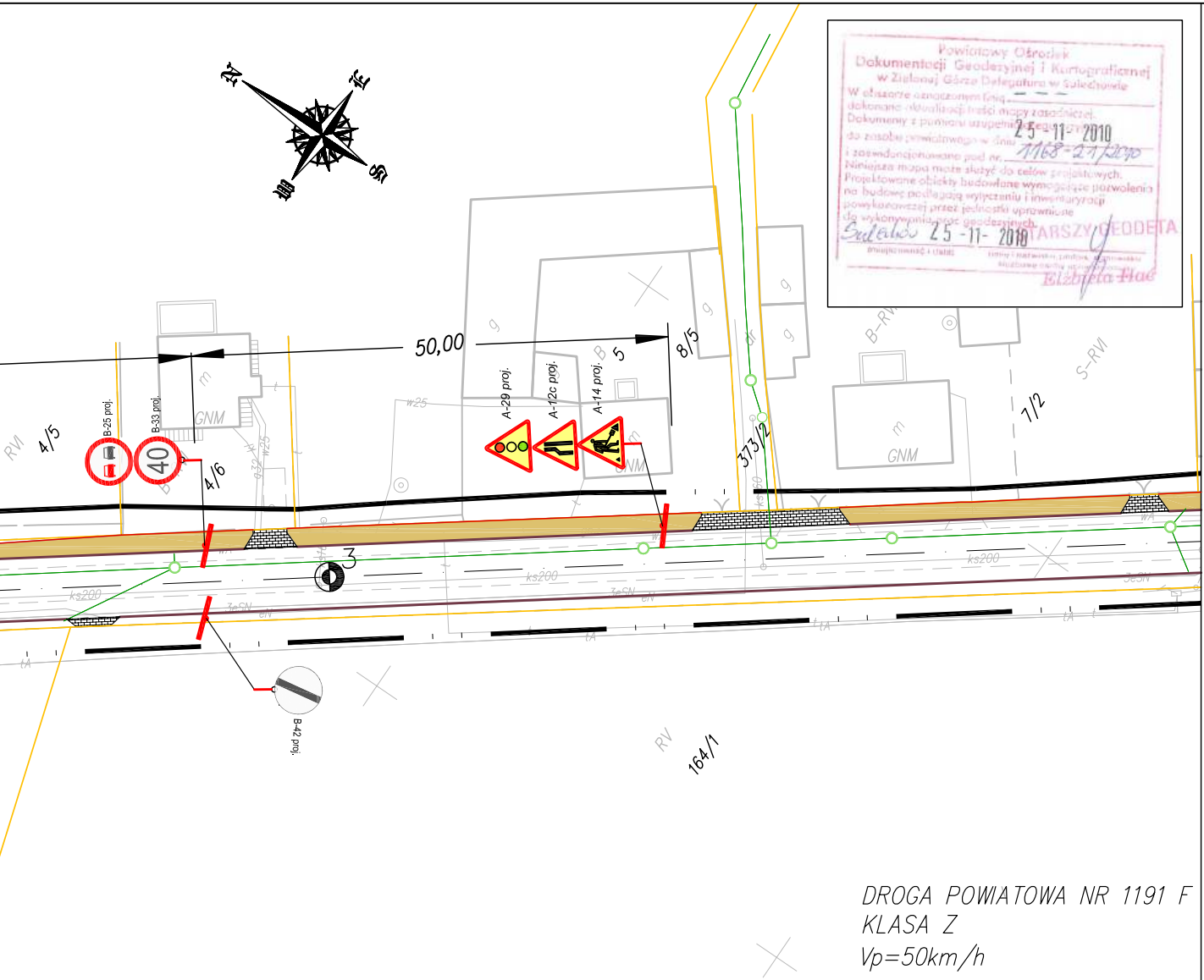
50,00
A-29 proj.
A-12c proj.
A-14 proj.
B-25 proj.
B-33 proj.
40
B-42 proj.
4/5
4/6
8/5
7/2
373/2
164/1
5
3
GNM
RVI
B-RVI
S-RVI
RV
ks200

DROGA POWIATOWA NR 1191 F
KLASA Z
Vp=50km/h

Powiatowy Ośrodek
Dokumentacji Geodezyjnej i Kartograficznej
w Zielonej Górze Delegatura w Sulechowie
W obszarze oznaczonym linią — — —
dokonano aktualizacji treści mapy zasadniczej.
Dokumenty z pomiaru uzupełniającego
do zasobu powiatowego w dniu 25-11-2010
i zaewidencjonowano pod nr. 1168-21/2010
Niniejsza mapa może służyć do celów projektowych.
Projektowane obiekty budowlane wymagające pozwolenia
na budowę podlegają wytyczeniu i inwentaryzacji
powykonawczej przez jednostki uprawnione
do wykonywania prac geodezyjnych.
Sulechów 25-11-2010
(miejscowość i data)
STARSZY GEODETA
Elżbieta Hać

Woj. : lubuskie
Powiat : zielonogórski
Gmina : Babimost
Obręb : Stare Kramsko

KERG : 1168-21/2010
DZ : 646/2010

MAPA DO CELÓW PROJEKTOWYCH
SKALA 1:500

Mapę sporządzono na podstawie sekcji mapy zasadniczej w skali 1: 1000
sekcje : 431.221.161; 431.222.223; 431.222.214
Mapa aktualna na dzień 2010-09-14

1.) Układ odniesienia współrzędnych PUWG „2000" południk 15 Układ wysokościowy Kronsztad
2.) Nie wyklucza się istnienia w terenie innych nie wykazanych na niniejszej mapie urządzeń podziemnych które nie były zgłoszone do inwentaryzacji lub o których brak jest informacji w instytucjach branżowych
3.) Uzbrojenie opracowano na podstawie:
   a. danych branżowych - z literą B
   b. pośredniego ustalenia przebiegu aparaturą elektromagnetyczną. -z literą A
   c. bezpośredniego pomiaru powykonawczych - bez litery
   W związku z tym w częściach 1 i 2 nie gwarantuje się kompletności a dokładność położenia uzbrojenia jest niższa od dokładności kartometrycznej mapy.
4.) Granice działek wniesiono na podstawie danych z PODGiK w Zielonej Górze delegatura Sulechów
5.) Na mapie do celów projektowych wykazano następujące uzgodnione przez ZUDP projekty uzbrojenia podziemnego terenu : BRAK

ABG
Bartłomiej Grzelak
65-077 Zielona Góra, ul. Wojska Polskiego
tel. +48 505 127 554
NIP 973-037-30-66, Regon 080

Kierownik prac :
GEODETA UPRAWNIONY
Bartłomiej Grzelak
upr. nr 19882

zastosowac w każdym
ty wykonywac w zakresie
wać tak by umożliwic
do realizacji uprzedzić
h ustwić znaki A-14 tylko
zdemontować.

🟧	granica działki
▦	obszar wykonywanych robót
▬	istn. chodnik
▬	proj. chodnik
▩	proj. zjazdy
○	proj. kanalizacja deszczowa
D-15 istn. km 3+610,50	istn. oznakowanie pionowe
A-14 proj	proj. oznakowanie pionowe

PROMOST
Sp. z o.o. w Zielonej Górze

✉ 65-034 Zielona Góra, ul.Boh. Westerplatte 11
☎ (0-68) 47 84 500, fax: (0-68) 47 84 502
e-mail: promost@promost.zgora.pl
NIP: 929-009-43-90

OBIEKT:

PRZEBUDOWA
DROGI POWIATOWEJ NR 1191 F
W STARYM KRAMSKU, GMINA BABIMOST

km 2+455,00 - km 4+570,27

TYMCZASOWA ORGANIZACJA RUCHU
skala 1:500

	imię i nazwisko:	uprawnienia:	data i podpis:	nr rys.
PROJEKTANT: BRANŻY DROGOWEJ	mgr inż. Krzysztof Zając		12.2010 r.	2.1

DATA: GRUDZIEŃ 2010 r.