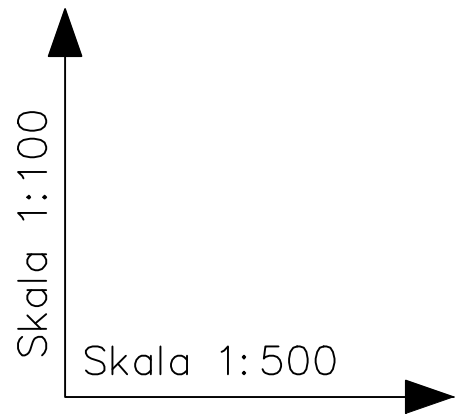


TEREN UTWARDZONY
wykop wąskoprzestrzenny
umocniony, urobek na wywóz
chodnik

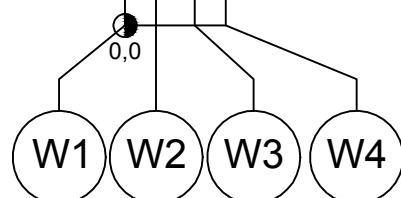
TEREN UTWARDZONY
wykop wąskoprzestrzenny
umocniony, urobek na wywóz
chodnik



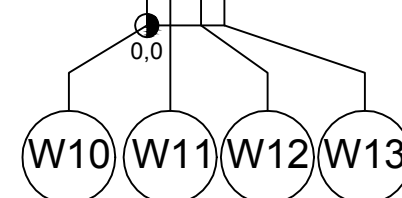
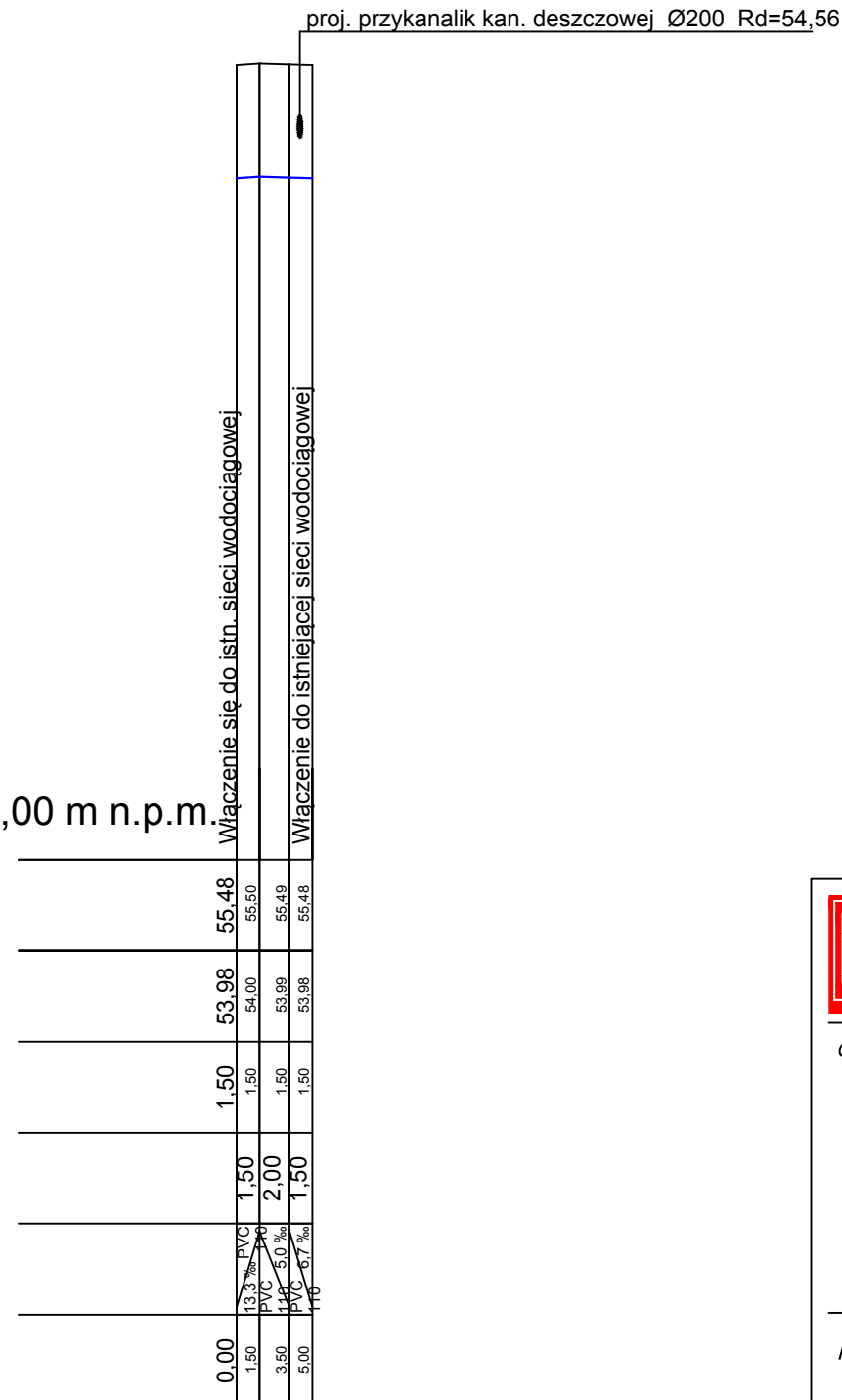
Poziom porównawczy 45,00 m n.p.m.

Rzędna terenu projektowanego	55.25	55.27	55.27	55.29
Rzędna osi rurociągu [m]	53.75	53.40	53.40	53.79
Zagłębienie osi rurociągu	1.50	1.87	1.87	1.50
Odległości [m]	2.00	2.50	2.00	
Średnice, materiał		Ø110 PVC 176.0%	Ø110 PVC 201.0%	Ø110 PVC 186.0%
Długość trasy [m]	0.00	2.00	4.50	6.50

Spadek



P. p. 45,00 m n.p.m.



65-034 Zielona Góra, ul.Boh. Westerplatte 11
(0-68) 47 84 500, fax: (0-68) 47 84 502
e-mail: promost@promost.zgora.pl
NIP: 929-009-43-90

OBIEKT:
**ROZBUDOWA
DROGI POWIATOWEJ NR 1191 F
W STARYM KRAMSKU, GMINA BABIMOST
km 2+455,00 - km 4+570,27**

RYSUNEK: PROFIL PODŁUŻNY PRZEŁOŻENIA
SIECI WODOCIĄGOWEJ

skala 1:500/100

	imię i nazwisko:	uprawnienia:	data i podpis:	nr rys.
PROJEKTANT:	mgr inż. Marta Sawczyńska	upr. budowl. nr LBS/0047/POOS/08 do proj. bez ogr. w specj. instal.	12.2011 r.	3.11
SPRAWDZAJĄCY:	mgr inż. Sławomir Michniuk	upr. budowl. nr LBS/POOS/0078/06 do proj. bez ogr. w specj. instal.	12.2011 r.	

DATA: Grudzień 2011 r.