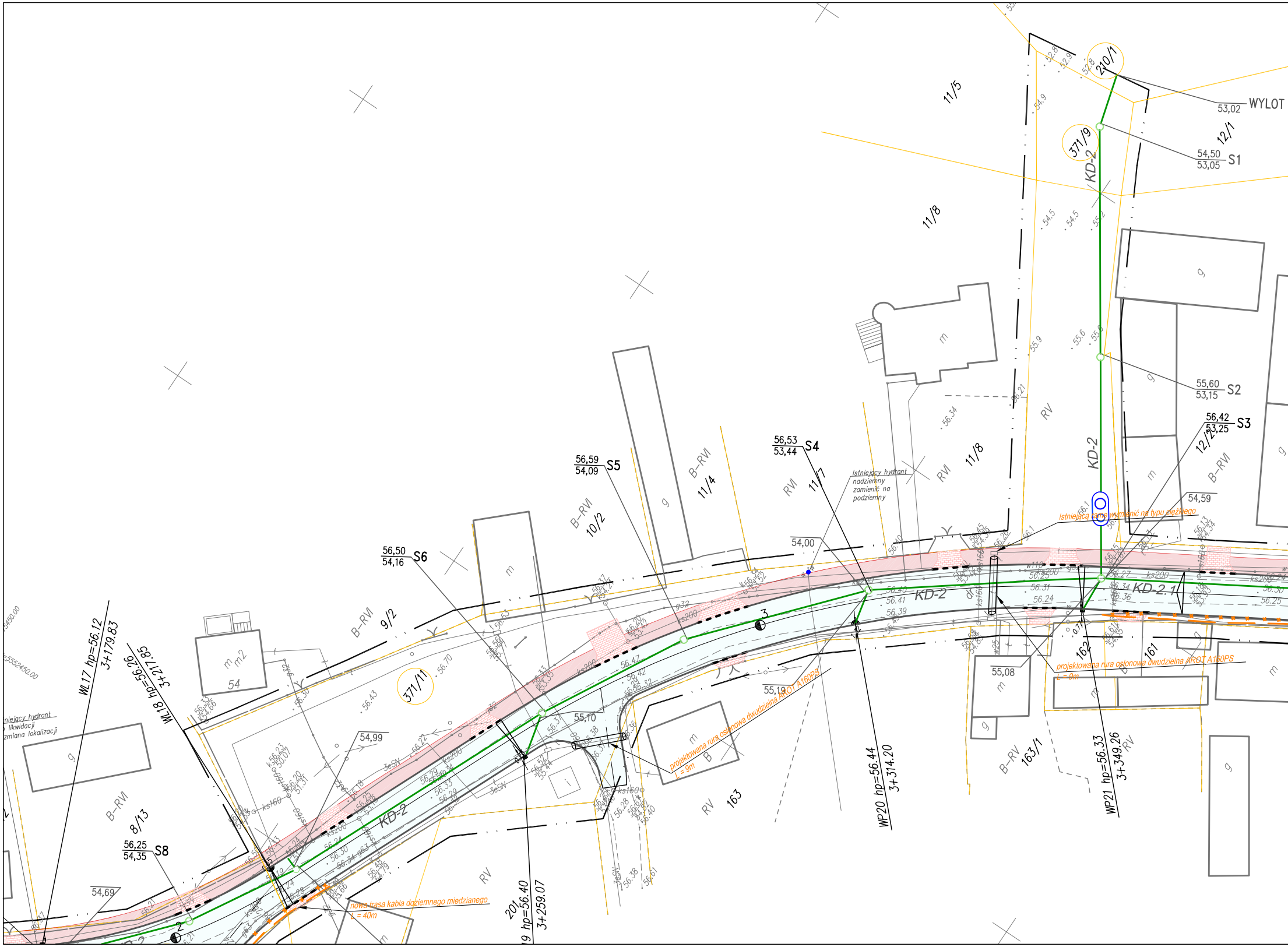
53,02 WYLOT
210/1
54,50
53,05 S1
371/9
KD-2
11/5
12/1
11/8
55,60
53,15 S2
56,42
53,25 S3
12/2
B–RVI
54,59
KD-2
Istniejącą ramę wymienić na typu ciężkiego
56,53
53,44 S4
11/7
RVI
RV
Istniejący hydrant nadziemny zamienić na podziemny
54,00
56,59
54,09 S5
11/4
B–RVI
10/2
56,50
54,16 S6
B–RVI
9/2
m
g
m2
54
371/11
KD-2
KD-2.1
55,08
162
161
projektowana rura osłonowa dwudzielna AROT A160PS
L = 9m
55,19
projektowana rura osłonowa dwudzielna AROT A160PS
L = 9m
55,10
54,99
B
RV
163
163/1
B–RV
WP20 hp=56.44
3+314.20
WP21 hp=56.33
3+349.26
WL17 hp=56.12
3+179.83
WL18 hp=56.26
3+217.85
Istniejący hydrant do likwidacji - zmiana lokalizacji
B–RVI
8/13
56,25
54,35 S8
54,69
nowa trasa kabla doziemnego miedzianego
L = 40m
201
WP19 hp=56.40
3+259.07
RV
2
3
ks200
ks160
3eSN
56.40
56.41
56.39
56.31
56.24
56.27
56.34
56.36
56.30
56.25
56.70
56.43
56.22
56.18
56.33
56.29
56.28
56.21
56.37
54.9
54.5
55.2
55.9
55.6
55.8
56.34
52.8
52.9

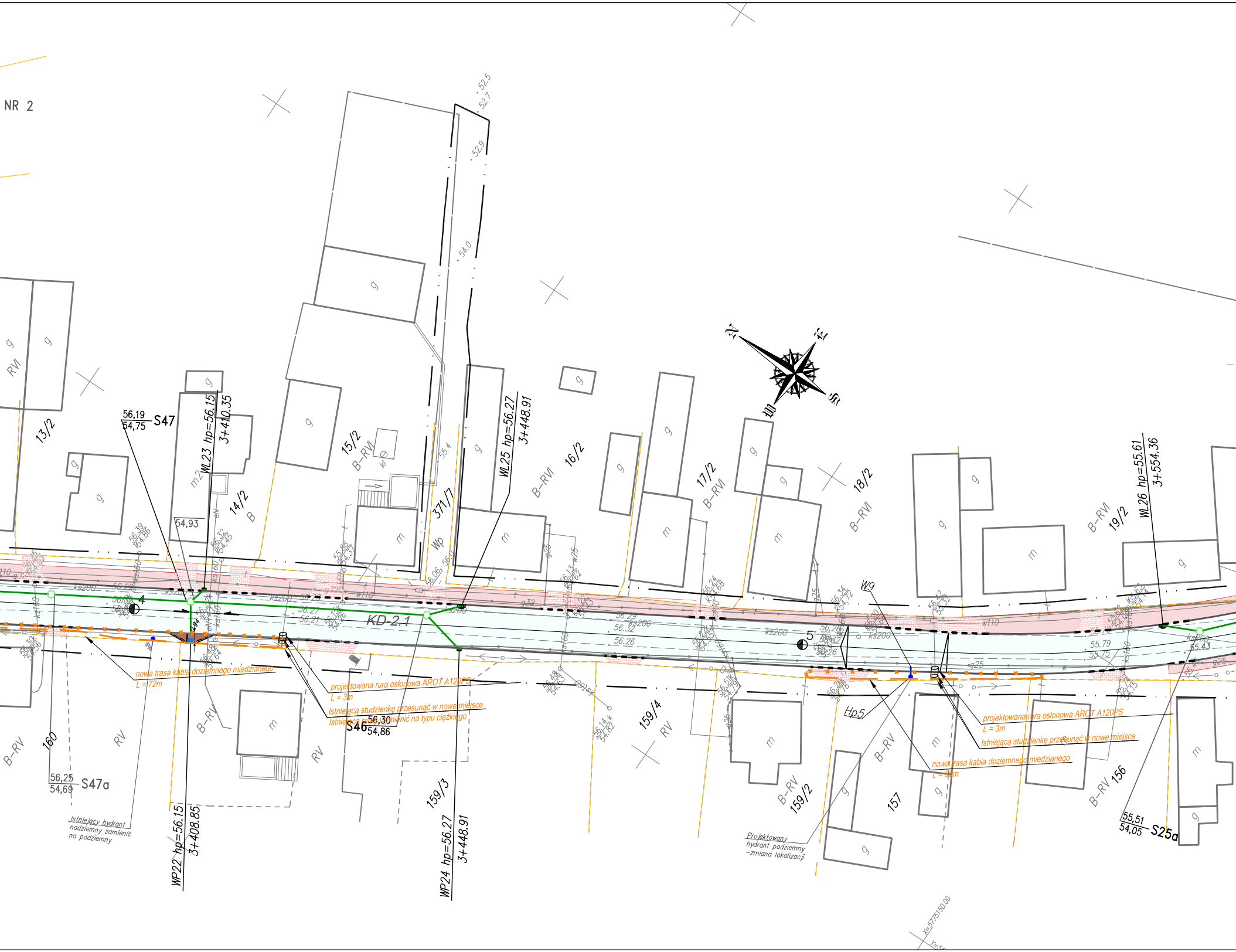
NR 2
KD-2.1
56,19
54,75
S47
WL23 hp=56.15
3+410.35
WL25 hp=56.27
3+448.91
WL26 hp=55.61
3+554.36
WP22 hp=56.15
3+408.85
WP24 hp=56.27
3+448.91
56,25
54,69
S47a
56,30
54,86
S46
55,51
54,05
S25a
W9
Hp5
4
5
13/2
14/2
15/2
16/2
17/2
18/2
19/2
371/7
159/4
159/3
159/2
160
157
156
B-RVI
B-RV
RVI
RV
B
54,93
ks200
w110
g25
nowa trasa kabla doziemnego miedzianego
L = 72m
projektowana rura osłonowa AROT A120PS
L = 3m
Istniejącą studzienkę przesunąć w nowe miejsce
Istniejącą rabię wymienić na typu ciężkiego
Istniejący hydrant nadziemny zamienić na podziemny
projektowana rura osłonowa AROT A120PS
L = 3m
Istniejącą studzienkę przesunąć w nowe miejsce
nowa trasa kabla doziemnego miedzianego
L = 36m
Projektowany hydrant podziemny –zmiana lokalizacji
N
E
S
W
X=5775150.00

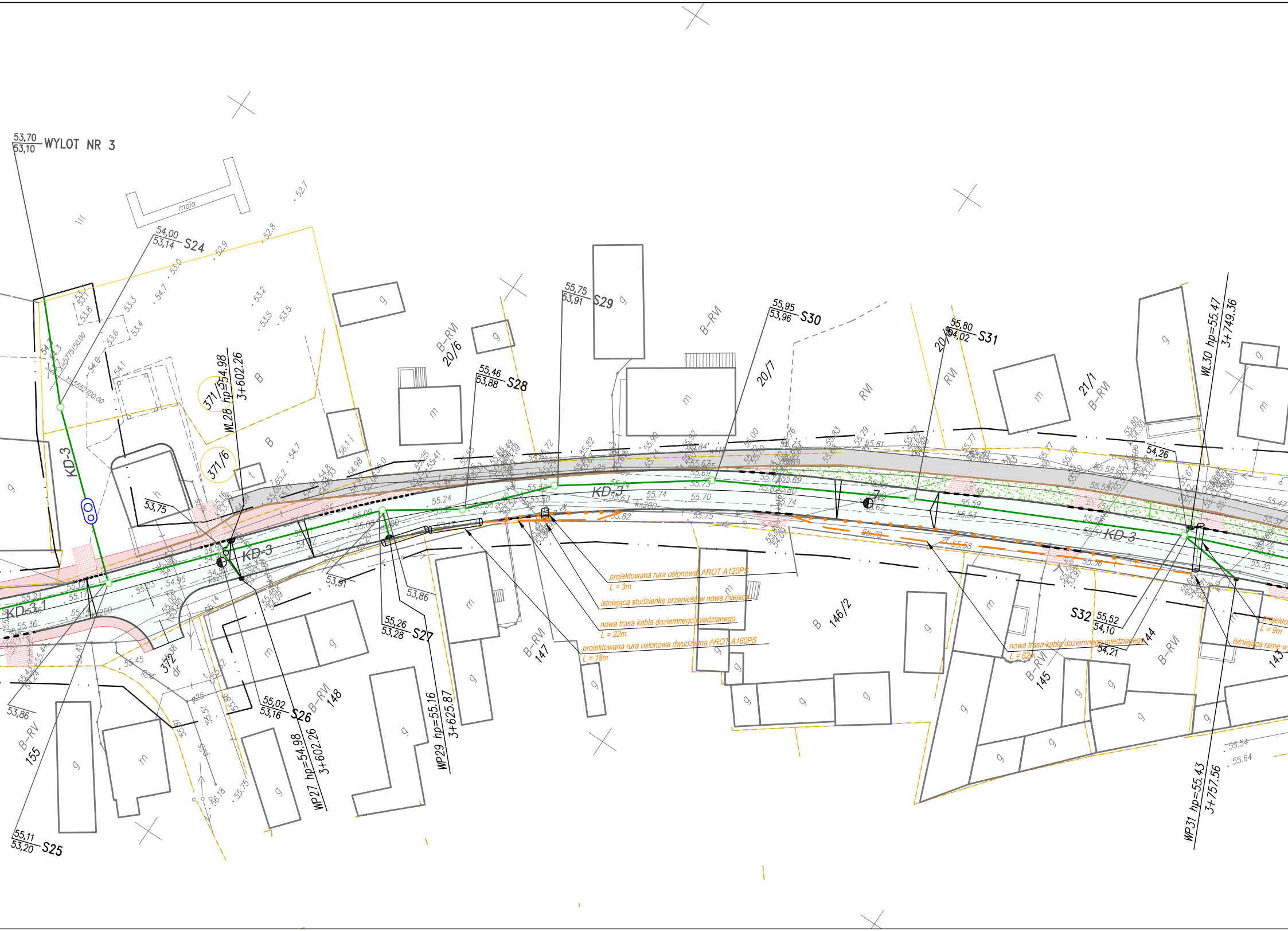

53,70
53,10
WYLOT NR 3
molo
54,00
53,14
S24
55,75
53,91
S29
55,95
53,96
S30
55,80
54,02
S31
55,46
53,88
S28
WL28 hp=54.98
3+602.26
371/5
371/6
372
dr
KD-3
KD-3.1
53,75
53,91
53,86
55,26
53,28
S27
55,02
53,16
S26
WP27 hp=54.98
3+602.26
WP29 hp=55.16
3+625.87
55,11
53,20
S25
53,86
B-RV
155
B-RVI
148
B-RVI
147
B-RVI
20/6
20/7
20/8
RVI
21/1
B-RVI
146/2
B-RVI
145
144
143
S32
55,52
54,10
54,21
54,26
WL30 hp=55.47
3+749.36
WP31 hp=55.43
3+757.56
projektowana rura osłonowa AROT A120PS
L = 3m
istniejącą studzienkę przenieść w nowe miejsce
nowa trasa kabla doziemnego miedzianego
L = 22m
projektowana rura osłonowa dwudzielna AROT A160PS
L = 18m
nowa trasa kabla doziemnego miedzianego
L = 62m
projekto
L = 9m
Istniejącą ramę w
ks200
55.74
55.70
55.75
55.82
55.70
55.58
55.53
55.59
55.24
55.00
55.09
55.36
55.54
55.64
52.7
52.8
52.9
53.0
53.2
53.5
53.3
53.4
53.6
54.0
54.1
54.7

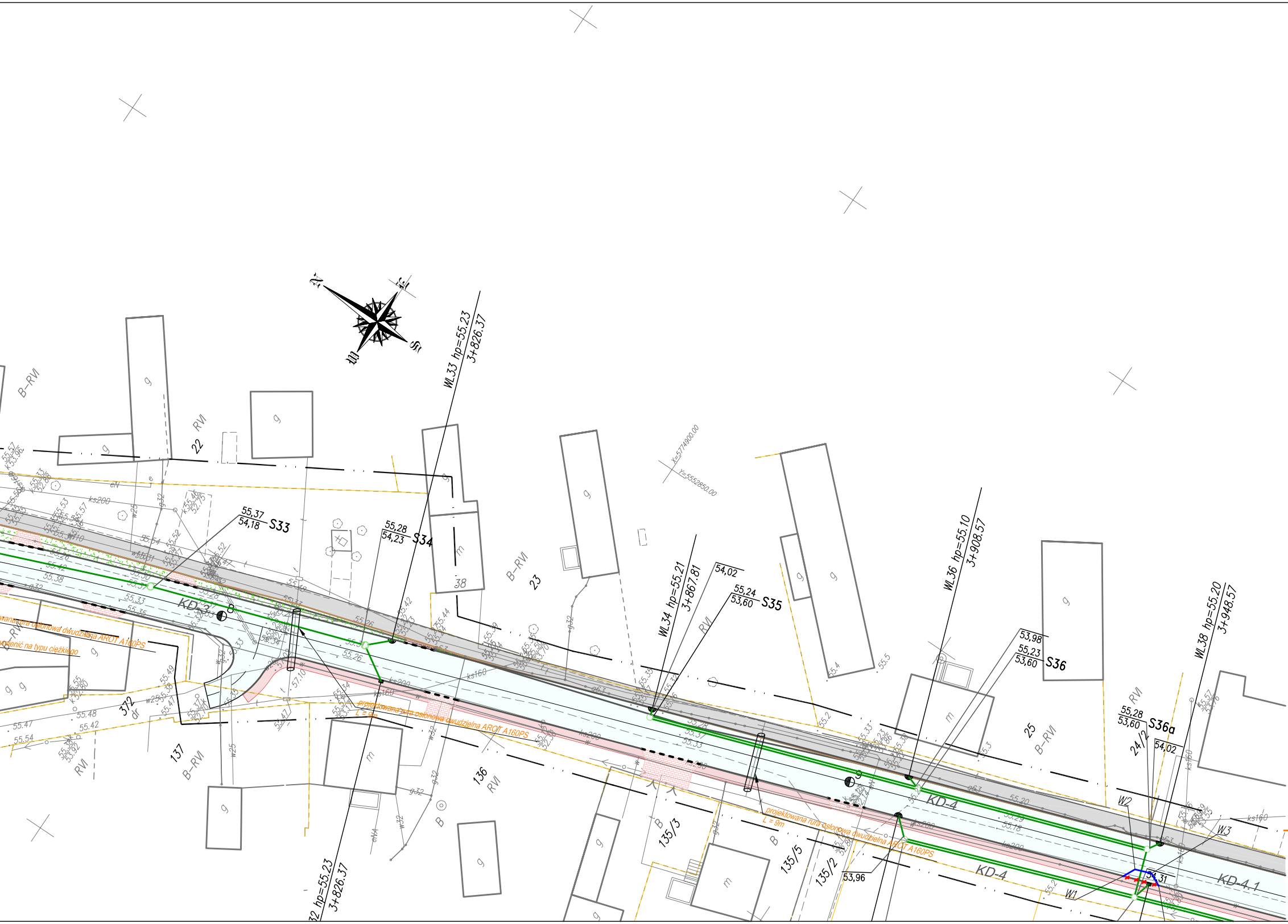
N
E
S
W
WL33 hp=55.23
3+826.37
55,37
54,18
S33
55,28
54,23
S34
WL34 hp=55.21
3+867.81
54,02
55,24
53,60
S35
WL36 hp=55.10
3+908.57
53,98
55,23
53,60
S36
55,28
53,60
S36a
54,02
WL38 hp=55.20
3+948.57
53,96
54,31
W1
W2
W3
KD-3
KD-4
KD-4
KD-4.1
X=5577490.00
Y=5552850.00
B-RVI
RVI
22
23
25
24/2
38
372
dr
137
136
135/3
135/5
135/2
g
m
B
ks200
ks160
w25
g32
g63
eN
eNA
w32
projektowana rura osłonowa dwudzielna AROT A160PS
L = 9m
projektowana rura osłonowa dwudzielna AROT A160PS
L = 9m
wana rura osłonowa dwudzielna AROT A160PS
ienić na typu ciężkiego
32 hp=55.23
3+826.37

Legenda:

▨	granica opracowania
—	granica działki
⊕ 6	proj. oś drogi z kilometrażem
—	proj. krawężnik betonowy stojący 15x30 cm
- - -	proj. krawężnik betonowy najazdowy 15x22 cm
—	proj. obrzeże betonowe 6x20 cm
—	proj. krawędź jezdni
—	istn. krawężnik betonowy
—	istn. krawężnik do rozbiórki
—	istn. obrzeże betonowe
☐	proj. nawierzchnia drogi
▨	proj. nawierzchnia zatoki autobusowej
▨	proj. nawierzchnia zjazdów
▨	proj. nawierzchnia chodnika
▨	proj. zieleń
▨	istn. nawierzchnia chodnika
—	proj. kanalizacja deszczowa
═	proj. układ retencyjno-rozsączający IT-Sewer
● ●	proj. wpust deszczowy
◎	proj. studzienka Ø1200
○	proj. studzienka Ø1000
D1 ○	proj. rura Vertical-IT Ø1000
◎◎	proj. separator substancji ropopochodnych
×—×	istn. gazociąg do likwidacji
—	proj. przekładka gazociąg
G1–G8 -	węzeł sieci gazowej
W1–W9 -	węzeł sieci wodociągowej
Hp1 -	numer hydrantu
—	numer studni
S1 78,71	— rzędne terenu
77,08	— rzędne dna studni
×—×	- istniejący kabel nn 0,4kV - do przełożenia
— — —	- istniejący kabel nn 0,4kV - nowa trasa po przełożeniu
×—×	- istniejący kabel SN 15,0kV - do przełożenia
— — —	- istniejący kabel SN 15,0kV - nowa trasa po przełożeniu
—	- proj. słup telekomunikacyjny linii napowietrznej
▭	- proj. rura osłonowa dwudzielna AROT A160PS
▭	- proj. studzienka kanalizacyjna
— —	- proj. trasa kabla doziemnego

25 -11- 2010

26 -11- 2010

MAPA DO CELÓW PROJEKTOWYCH
SKALA 1:500
Mapę sporządzono na podstawie sekcji mapy zasadniczej w skali 1: 1000
sekcje : 431.221.161; 431.222.223; 431.222.214
Mapa aktualna na dzień 2010-09-14

Mapę uzupełniono o brakujące sieci w oparciu
o wywiad branżowy i inwentaryzację powykonawczą
dnia 26.09.2011r.

ABG
Bartłomiej Grzelak

GEODETA UPRAWNIONY
Bartłomiej Grzelak

PROMOST
Sp. z o.o. w Zielonej Górze

65-034 Zielona Góra, ul.Boh. Westerplatte 11
☎ (0-68) 47 84 500, fax: (0-68) 47 84 502
e-mail: promost@promost.zgora.pl
NIP: 929-009-43-90

OBIEKT:

PRZEBUDOWA
DROGI POWIATOWEJ NR 1191 F
W STARYM KRAMSKU, GMINA BABIMOST

km 2+455,00 - km 4+570,27

RYSUNEK: ZBIORCZY RYSUNEK KOORDYNACYJNY UZBROJENIA TERENU

skala 1:500

	imię i nazwisko:	uprawnienia:	data i podpis:	nr rys.
PROJEKTANT: BRANŻY DROGOWEJ	mgr inż. Artur Kurpiel	upr. budowl. nr LBS/0067/PWOD/10 do proj. bez ogr. w specj. drogowej	09.2011 r.	3.2
SPRAWDZAJĄCY: BRANŻY DROGOWEJ	mgr inż. Mateusz Mokwiński	upr. budowl. nr LBS/0012/POOD/10 do proj. bez ogr. w specj. drogowej	09.2011 r.	
PROJEKTANT: BRANŻY SANITARNEJ	mgr inż. Marta Sawczyńska	upr. budowl. nr LBS/0047/POOS/08 do proj. bez ogr. w specj. sanitarnej	09.2011 r.	
SPRAWDZAJĄCY: BRANŻY SANITARNEJ	mgr inż. Sławomir Michniuk	upr. budowl. nr LBS/POOS/0078/06 do proj. bez ogr. w specj. sanitarnej	09.2011 r.	
PROJEKTANT: BRANŻY ELEKTROENERGETYCZNEJ	mgr inż. Arkadiusz Sadowski	upr. budowl. nr 130/90/ZG do proj. bez ogr. w specj. energetycznej	09.2011 r.	
SPRAWDZAJĄCY: BRANŻY ELEKTROENERGETYCZNEJ	mgr inż. Władysław Sadowski	upr. budowl. nr 190/77/ZG do proj. bez ogr. w specj. energetycznej	09.2011 r.	
PROJEKTANT: BRANŻY TELEKOMUNIKACYJNEJ	mgr inż. Jarosław Jackowski	upr. budowl. nr 0237/96/U do proj. bez ogr. w specj. telekom. przewodowa	09.2011 r.	
OPRACOWUJĄCY: BRANŻY TELEKOMUNIKACYJNEJ	mgr inż. Tomasz Kawa		09.2011 r.	
SPRAWDZAJĄCY: BRANŻY TELEKOMUNIKACYJNEJ	mgr inż. Mariusz Okulski	upr. budowl. nr 0236/96/U do proj. bez ogr. w specj. telekom. przewodowa	09.2011 r.	

DATA: WRZESIEŃ 2011 r.