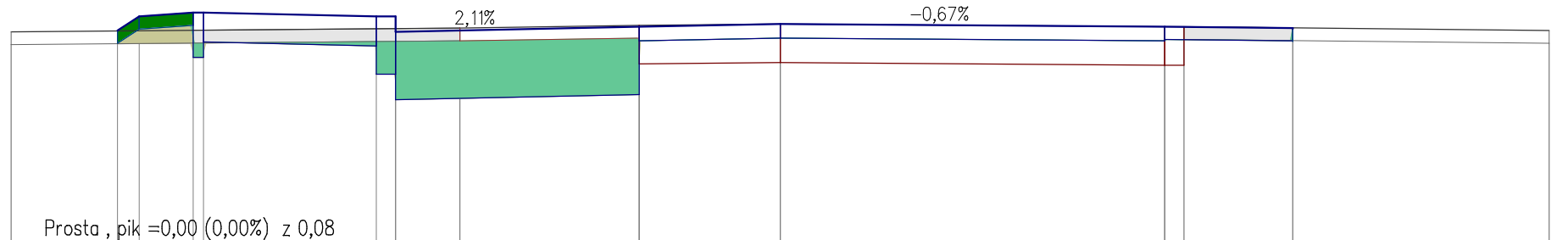


PIK: 6532,75

- HUM. ISTN. = 0,35m²
 - HUM. PROJ. = 0,24m²
 - NASYP = 0,06m²
 - WYKOP = 0,92m²
- P.P. = 74,00

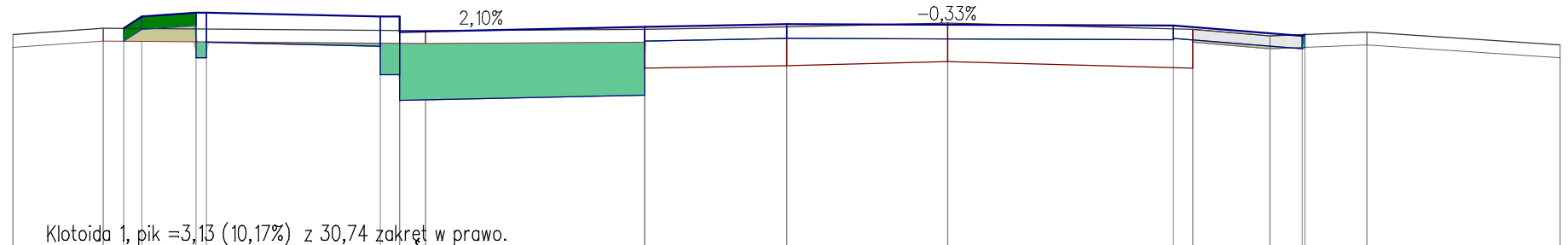


RZĘDNE PROJEKTOWANE	-75,64	-75,75	-75,78	-75,78	-75,75	-75,75	-75,63	-75,67	-75,69	-75,67	-75,66											
RZĘDNE KONSTRUKCJI			-75,43	-75,43	-75,43	-75,52	-75,30	-75,14	-75,58	-75,56	-75,56											
RZĘDNE TERENU	-75,63																					
ODLEGŁOŚCI	-6,00	-5,17	-5,00	-4,58	-4,50	-3,15	-3,00	-2,50	75,66	-1,10	75,68	0,00	75,69	-75,58	3,00	75,67	3,15	75,67	4,00	-75,66	6,00	75,64

PIK: 6535,96

- HUM. ISTN. = 0,09m²
- HUM. PROJ. = 0,24m²
- NASYP = 0,06m²
- WYKOP = 0,87m²

P.P. = 74,00




RZĘDNE PROJEKTOWANE			-75,69 -75,78	-75,81 -75,81		-75,78 -75,78 75,66		-75,70		-75,72			-75,71		-75,63 75,64
RZĘDNE KONSTRUKCJI				-75,46 -75,46 75,58		75,55 -75,33 -75,33 75,13		-75,17 75,59		-75,61			-75,60 75,61		-75,53
RZĘDNE TERENU	75,64		75,69				75,67		75,68		75,70		75,73		75,66
ODLEGŁOŚCI	-6,00		-5,30 -5,14 -5,00						-1,10		0,00		1,25		3,00 3,15 3,75 4,00 4,02

PIK: 6558,06

- HUM. ISTN. = 0,17m²
- HUM.PROJ. = 0,24m²
- NASYP = 0,35m²
- WYKOP = 0,38m²

P.P. = 74,00

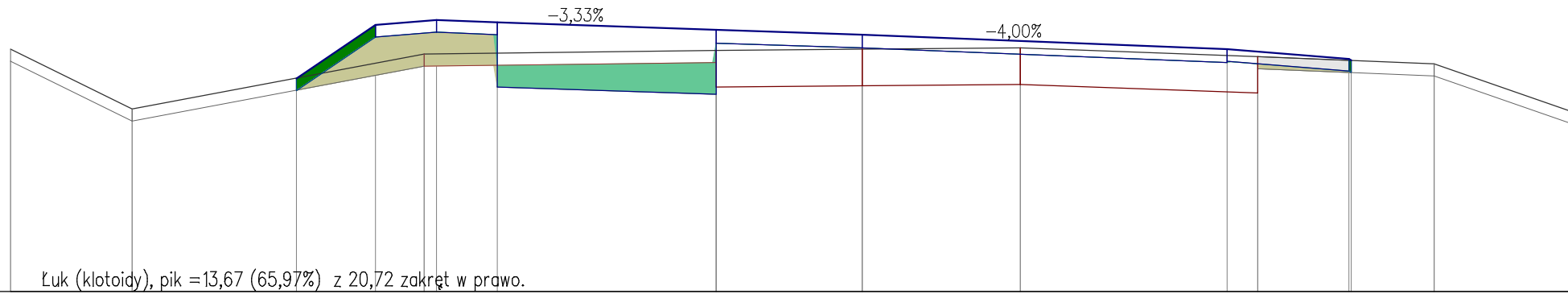


RZĘDNE PROJEKTOWANE		-75,72	-76,01	-76,05	-76,04		-75,98		-75,94		-75,83		-75,75 75,74		
RZĘDNE KONSTRUKCJI			-75,91	-75,95	-75,94 75,51		-75,45 75,87		-75,83		-75,72 75,73		-75,65		
RZĘDNE TERENU	-75,10	-75,71		-75,77			-75,82		-75,84	-75,85		-75,74	-75,77	-75,68	-75,14
ODLEGŁOŚCI	-6,00	-4,60 -4,44	-4,00	-3,75 -3,50	-3,00		-1,30		0,00	1,00		3,00 3,05	3,75 4,00 4,02	4,60	6,00

PIK: 6577,25

- HUM. ISTN. = 0,18m²
- HUM.PROJ. = 0,24m²
- NASYP = 0,39m²
- WYKOP = 0,39m²

P.P. = 74,00



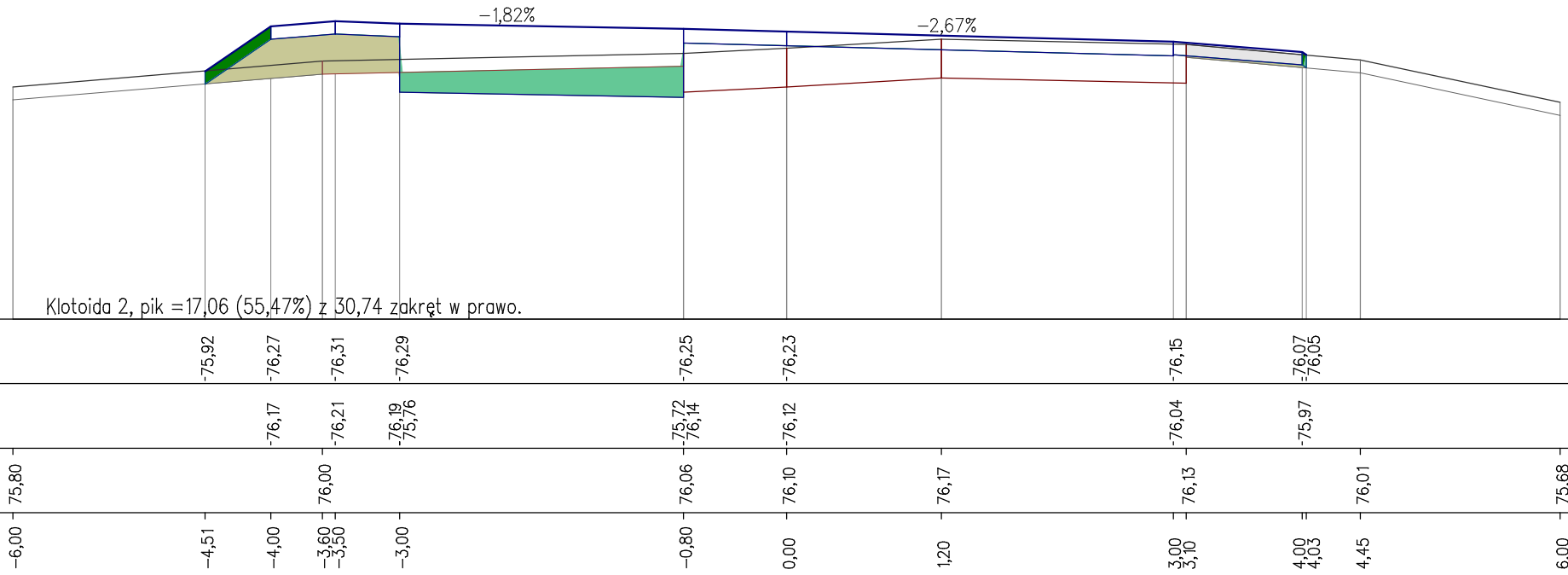
RZĘDNE PROJEKTOWANE			-75,75	-76,19	-76,23	-76,21		-76,15	-76,11		-75,99	-75,91	-75,90		
RZĘDNE KONSTRUKCJI				-76,09	-76,13	-76,11	-75,62	-76,04	-76,00		-75,88	-75,81			
RZĘDNE TERENU	75,99	75,50			75,95		75,98		75,99	76,00		75,93		75,87	
ODLEGŁOŚCI	-7,00	-6,00	-4,65	-4,00	-3,60	-3,50	-3,00	-1,20	0,00	1,30	3,00	3,25	4,00	4,02	4,70

PIK: 6597,99

- HUM. ISTN. = 0,18m²
- HUM.PROJ. = 0,24m²
- NASYP = 0,39m²
- WYKOP = 0,44m²

P.P. = 74,00

Kłotoida 2, pik = 17,06 (55,47%) z 30,74 zakręt w prawo.



INWESTOR: Powiatowy Zielonogórski Zarząd Dróg z siedzibą w Sulechowie, ul. Niepodległości 15, 66-100 Sulechów

PROJEKT: "Remont drogi powiatowej nr 1071F na odcinku Jeleniów - Niwiska od km 6+536 do km 12+512"

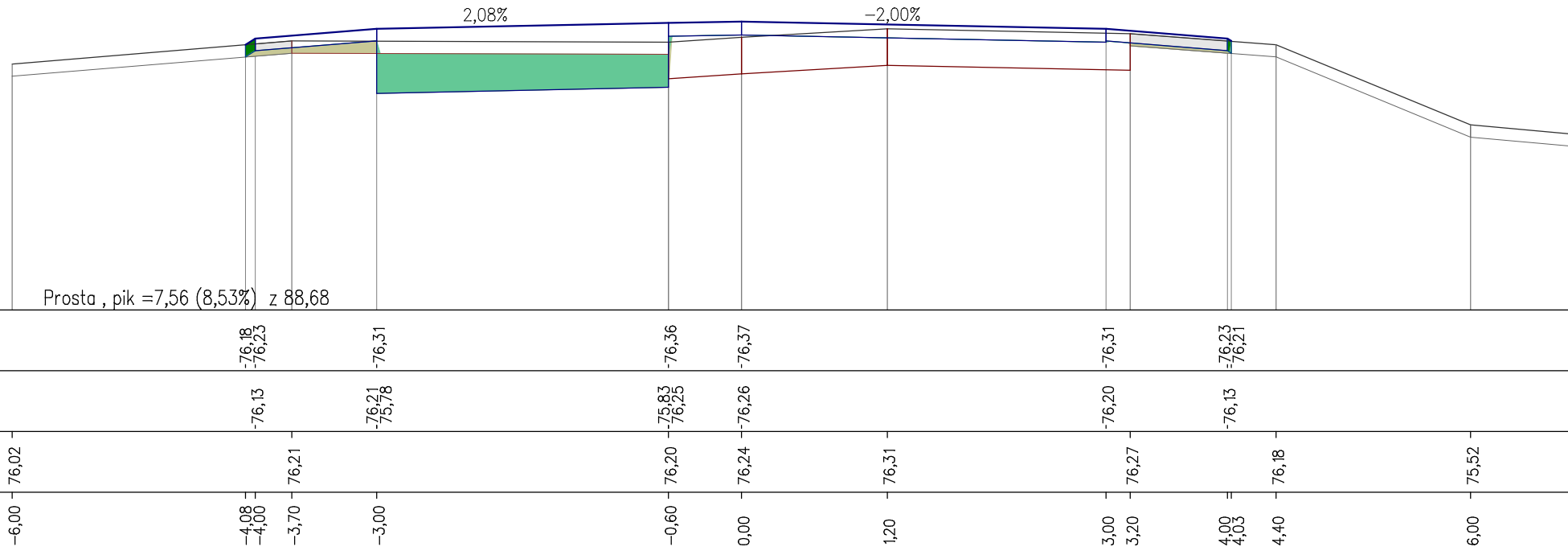
RYSUNEK: Przekroje poprzeczne SKALA: 1:50/50

PIK: 6622,61

- HUM. ISTN. = 0,12m²
- HUM.PROJ. = 0,24m²
- NASYP = 0,09m²
- WYKOP = 0,72m²

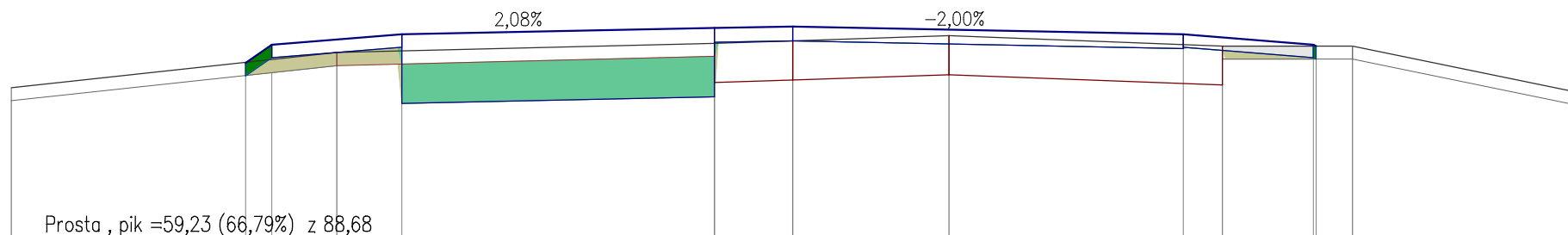
P.P. = 74,00

Prosta, pik = 7,56 (8,53%) z 88,68



PIK: 6674,28

- HUM. ISTN. = 0,14m²
- HUM.PROJ. = 0,24m²
- NASYP = 0,16m²
- WYKOP = 0,73m²
- P.P. = 75,00

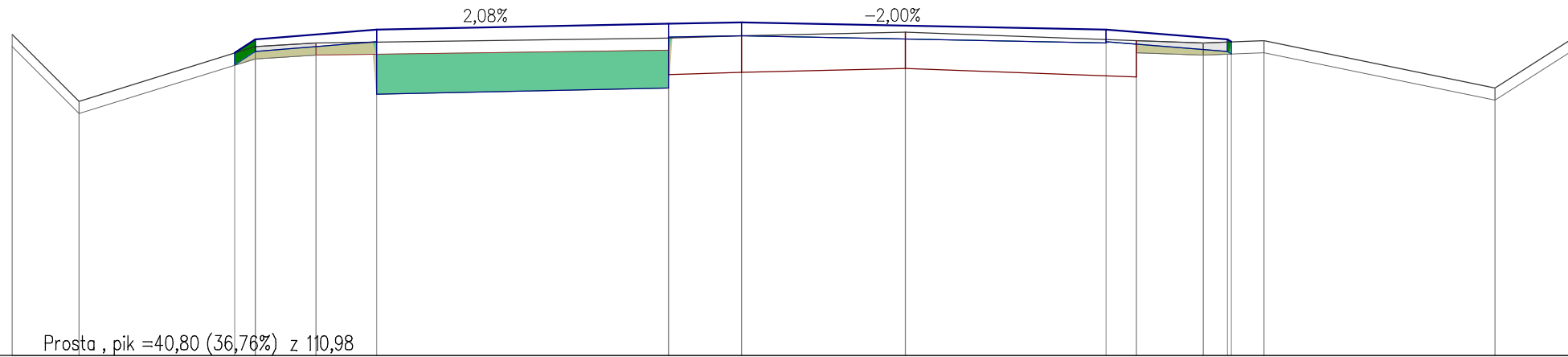


RZĘDNE PROJEKTOWANE			-76,34	-76,48		-76,56					-76,56		-76,48	-76,47					
RZĘDNE KONSTRUKCJI			-76,38		-76,46	76,03		-76,08	-76,50	-76,62		-76,45		-76,38					
RZĘDNE TERENU	76,15				76,42			76,49	76,51		76,55		76,47		76,47	76,12			
ODLEGŁOŚCI	-6,00		-4,20	-4,00	-3,50	-3,00		-0,60	0,00		1,20		3,00	3,30	4,00	4,02	4,30		6,00

PIK: 6744,53

- HUM. ISTN. = 0,15m²
- HUM.PROJ. = 0,24m²
- NASYP = 0,13m²
- WYKOP = 0,76m²

P.P. = 74,00



Prosta, pik = 40,80 (36,76%) z 110,98


RZĘDNE PROJEKTOWANE			-76,49	-76,60		-76,68														
RZĘDNE KONSTRUKCJI			-76,50	-76,50		-76,58	76,15		-76,20	76,62		-76,63								
RZĘDNE TERENU	76,64	76,09	76,54	76,57				76,61	76,63		76,66		76,59	76,57	76,59					76,20
ODLEGŁOŚCI	-6,00	-5,45	-4,17	-4,00	-3,50	-3,00		-0,60	0,00		1,35		3,00	3,25	3,80	4,00	4,03	4,30		6,20

PIK: 6792,61

- HUM. ISTN.= 0,13m²
- HUM.PROJ.= 0,24m²
- NASYP = 0,15m²
- WYKOP = 0,72m²

P.P. = 74,00

Prosta, pik = 88,88 (80,09%) z 110,98

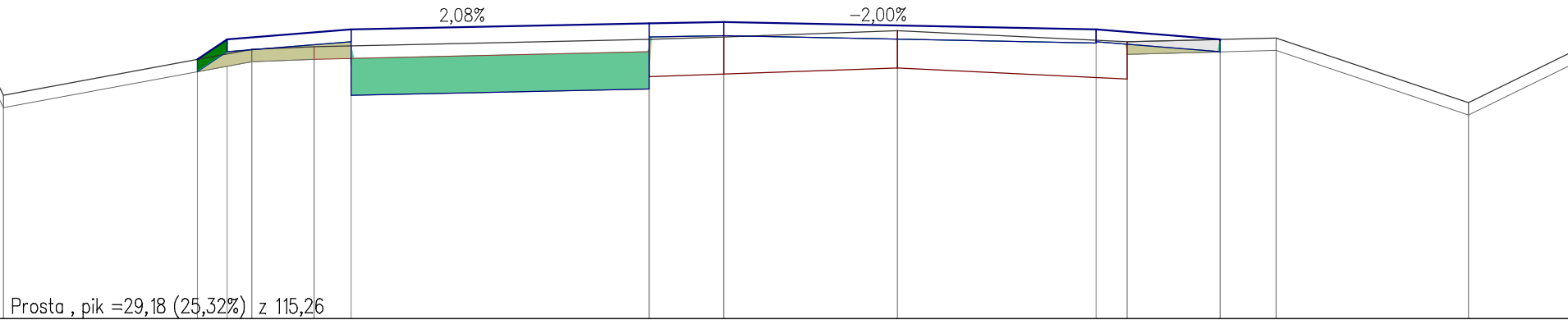


RZĘDNE PROJEKTOWANE			-76,31	-76,44		-76,52		-76,57	-76,58		-76,52	-76,44			
RZĘDNE KONSTRUKCJI			-76,34	-76,44		-76,42	-75,96	-76,04	-76,46	-76,47		-76,41	-76,42	-76,34	
RZĘDNE TERENU	-76,35		76,32	76,36				76,45	76,48	76,52		76,46		76,43	
ODLEGŁOŚCI	-7,00	-5,70	-4,20	-4,15	-4,00	-3,65	-3,00	-0,60	0,00	1,30		3,00	3,25	4,00	4,55

PIK: 6843,89

- HUM. ISTN. = 0,17m²
- HUM.PROJ. = 0,24m²
- NASYP = 0,16m²
- WYKOP = 0,72m²

P.P. = 74,00

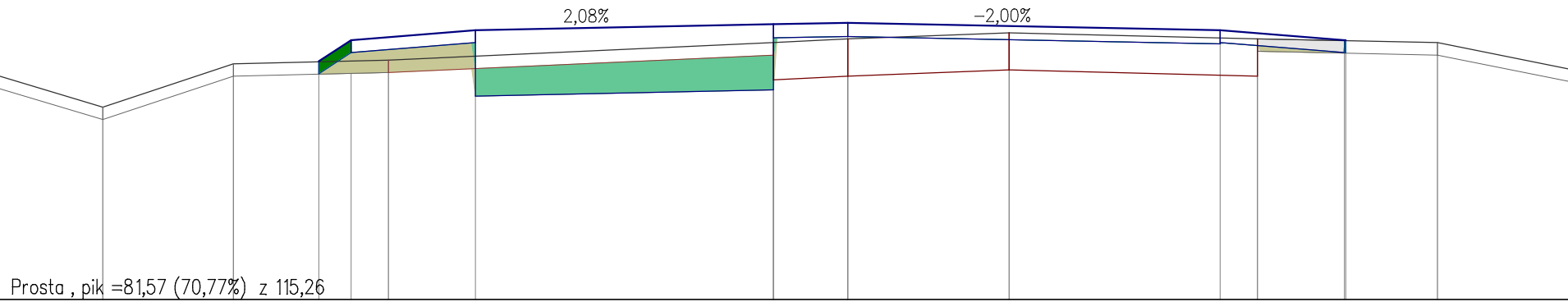


RZĘDNE PROJEKTOWANE			-76,09	-76,25		-76,33		-76,38	-76,39			-76,33	-76,25							
RZĘDNE KONSTRUKCJI				-76,15		-76,23 75,80		-75,85 76,27	-76,28			-76,22 76,23	-76,15							
RZĘDNE TERENU	-76,20	-75,80			76,17			76,25	76,27		76,32		76,23		76,26		75,74			
ODLEGŁOŚCI	-6,00	-5,80		-4,24	-4,00	-3,80	-3,30	-3,00		-0,60	0,00		1,40		3,00	3,25	4,00	4,45		6,00

PIK: 6896,28

- HUM. ISTN. = 0,13m²
- HUM.PROJ. = 0,24m²
- NASYP = 0,24m²
- WYKOP = 0,60m²

P.P. = 74,00



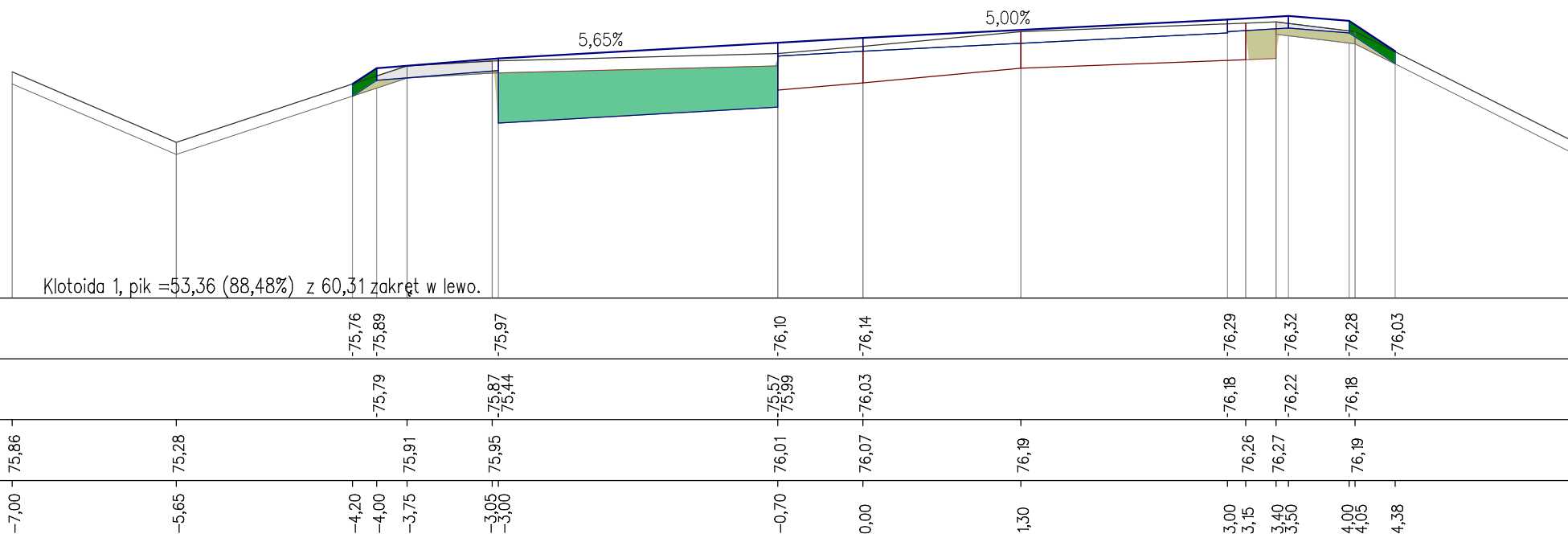
RZĘDNE PROJEKTOWANE				-75,92	-76,09		-76,17		-76,22	-76,23			-76,17		-76,09	-76,09		
RZĘDNE KONSTRUKCJI				-75,99		-76,07	-75,64		-75,69	-76,11	-76,12		-76,06		-75,99			
RZĘDNE TERENU	75,85	75,55	75,90		75,93			76,07	76,10	76,15		76,10		76,07		76,07		
ODLEGŁOŚCI	-7,00	-6,00	-4,95	-4,26	-4,00	-3,70	-3,00		-0,60	0,00		1,30		3,00	3,30	4,00	4,01	4,75

PIK: 6983,33

- HUM. ISTN. = 0,21m²
- HUM.PROJ. = 0,24m²
- NASYP = 0,14m²
- WYKOP = 0,86m²

P.P. = 74,00

Kłotoida 1, pik = 53,36 (88,48%) z 60,31 zakręt w lewo.

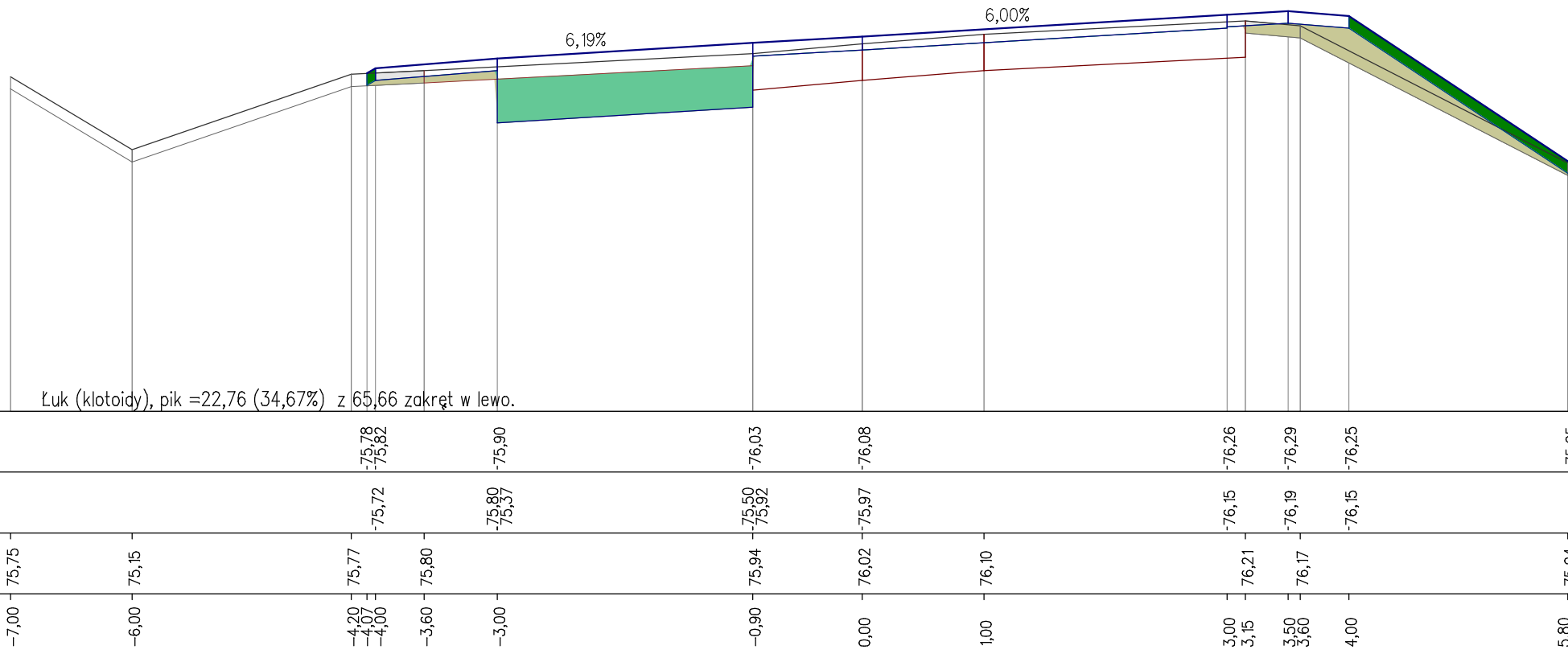


PIK: 7013,04

- HUM. ISTN. = 0,31m²
- HUM.PROJ. = 0,24m²
- NASYP = 0,45m²
- WYKOP = 0,74m²

P.P. = 73,00

Łuk (klotoidy), pik = 22,76 (34,67%) z 65,66 zakręt w lewo.

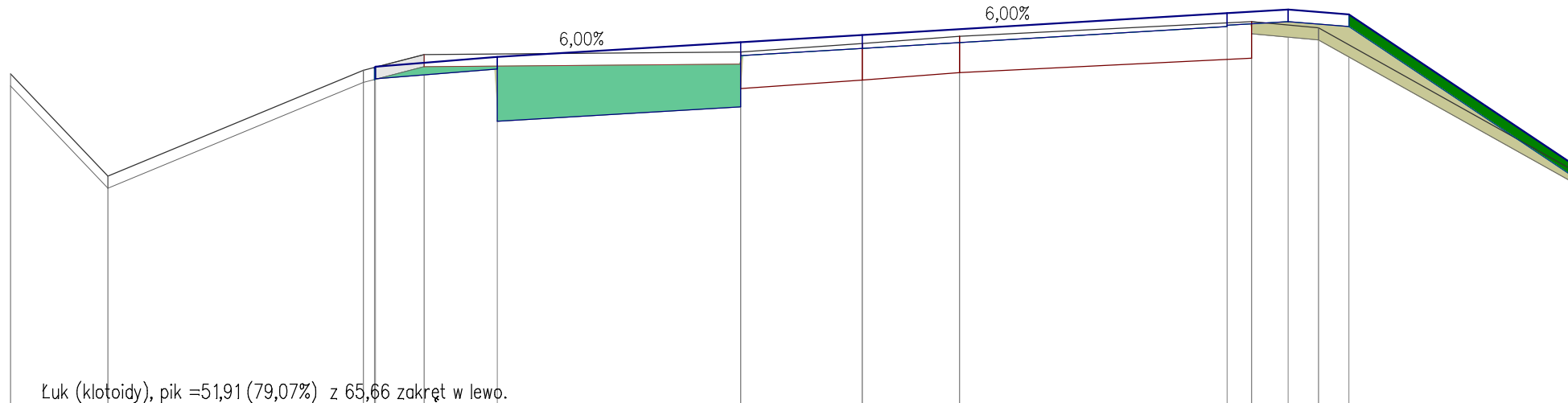


PIK: 7042,19

- HUM. ISTN. = 0,32m²
- HUM. PROJ. = 0,24m²
- NASYP = 0,40m²
- WYKOP = 0,85m²

P.P. = 73,00

Łuk (klotoidy), pik = 51,91 (79,07%) z 65,66 zakręt w lewo.




RZĘDNE PROJEKTOWANE			-75,76 -75,77		-75,85		-75,97		-76,03		-76,21	-76,24	-76,20
RZĘDNE KONSTRUKCJI			-75,67		-75,75 -75,32		-75,44 -75,86		-75,92		-76,10 -76,11	-76,14	-76,10
RZĘDNE TERENU	-75,71	-74,87	-75,74	-75,87		-75,89	-75,96	-76,02		-76,14	-76,09		
ODLEGŁOŚCI	-7,00	-6,20	-4,10 -4,01 -4,00	-3,60	-3,00	-1,00	0,00	0,80		3,00 3,20	3,50 3,75	4,00	

PIK: 7096,25

- HUM. ISTN. = 0,30m²
- HUM.PROJ. = 0,24m²
- NASYP = 0,13m²
- WYKOP = 1,14m²

P.P. = 73,00



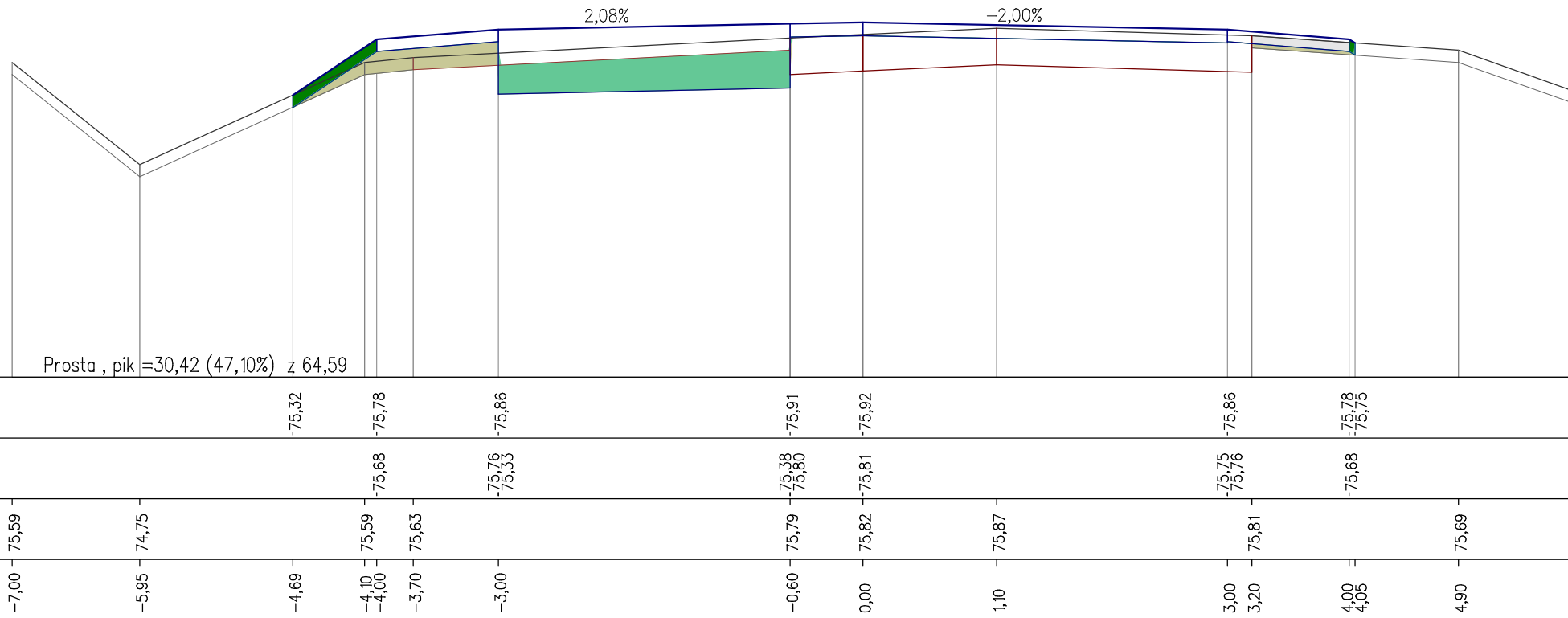
RZĘDNE PROJEKTOWANE				-75,61	-75,66		-75,74						-75,82	-75,84				-75,86	-75,86	-75,82			
RZĘDNE KONSTRUKCJI				-75,56			-75,64	-75,21					-75,29	-75,71	-75,73				-75,75	-75,76	-75,76	-75,72	
RZĘDNE TERENU	75,56	74,23		75,56	75,68							75,70	75,73			75,80		75,82	75,82		75,73		
ODLEGŁOŚCI	-7,00	-6,00		-4,35	-4,07	-4,00	-3,70	-3,00				-0,50	0,00			1,60		3,00	3,15	3,40	3,50	4,00	4,60

PIK: 7146,66

- HUM. ISTN. = 0,18m²
- HUM.PROJ. = 0,24m²
- NASYP = 0,26m²
- WYKOP = 0,66m²

P.P. = 73,00

Prosta, pik = 30,42 (47,10%) z 64,59

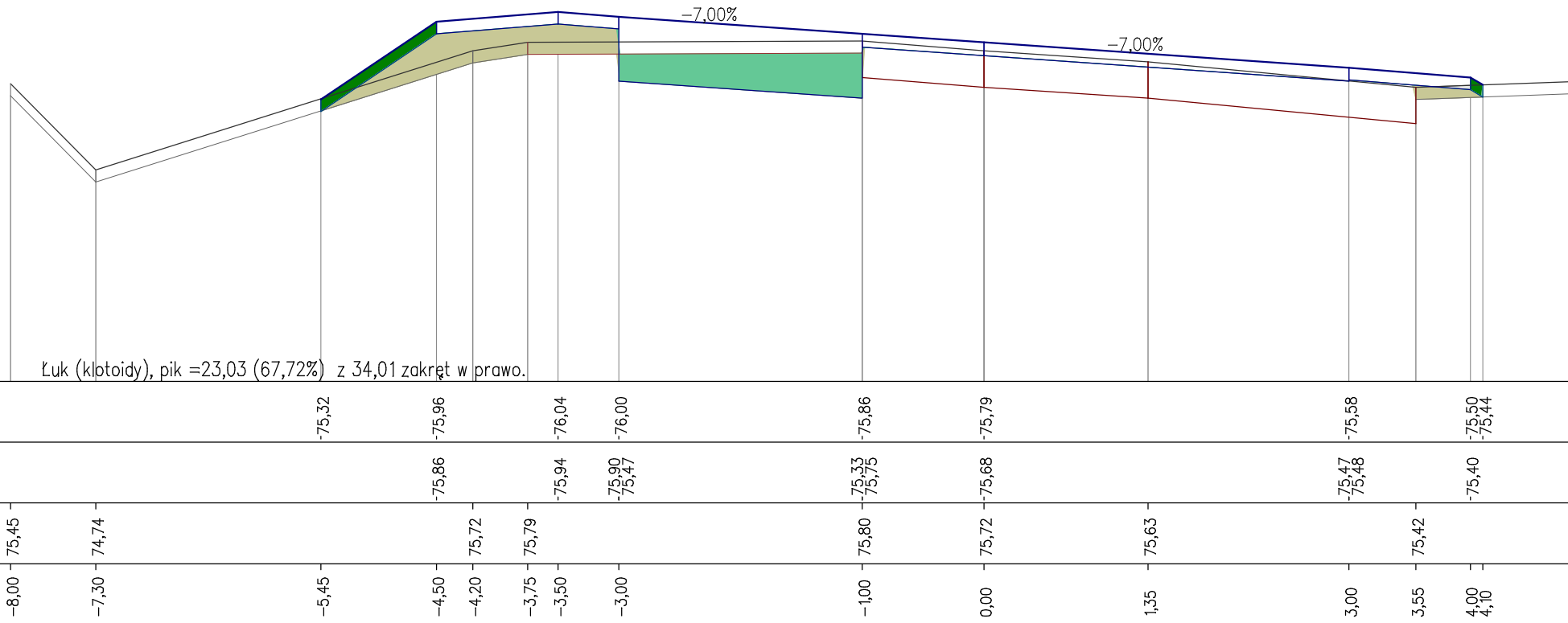


PIK: 7253,73

- HUM. ISTN. = 0,22m²
- HUM.PROJ. = 0,24m²
- NASYP = 0,58m²
- WYKOP = 0,59m²

P.P. = 73,00

Łuk (klotoidy), pik = 23,03 (67,72%) z 34,01 zakręt w prawo.

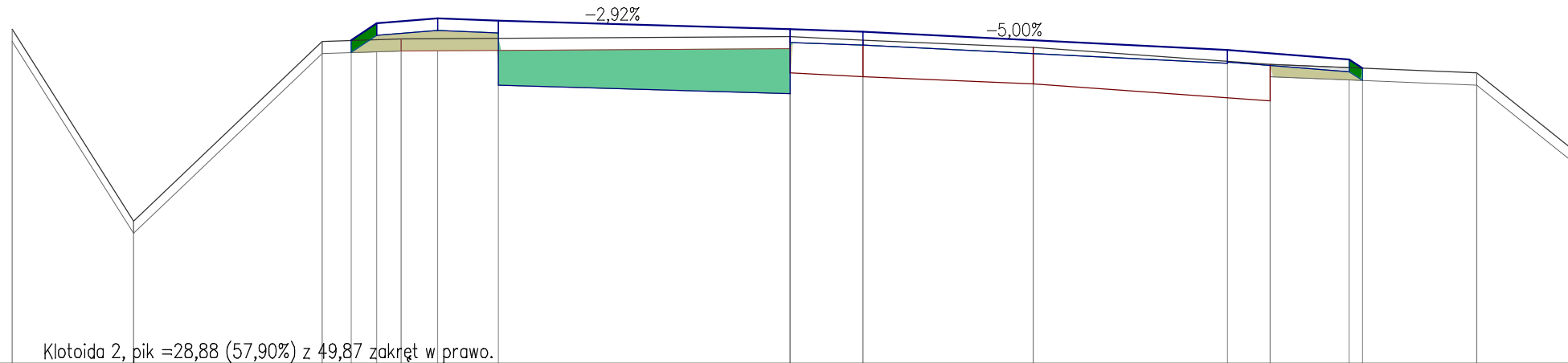


PIK: 7285,70

- HUM. ISTN. = 0,12m²
- HUM.PROJ. = 0,24m²
- NASYP = 0,22m²
- WYKOP = 0,79m²

P.P. = 73,00

Kłotoida 2, pik = 28,88 (57,90%) z 49,87 zakręt w prawo.



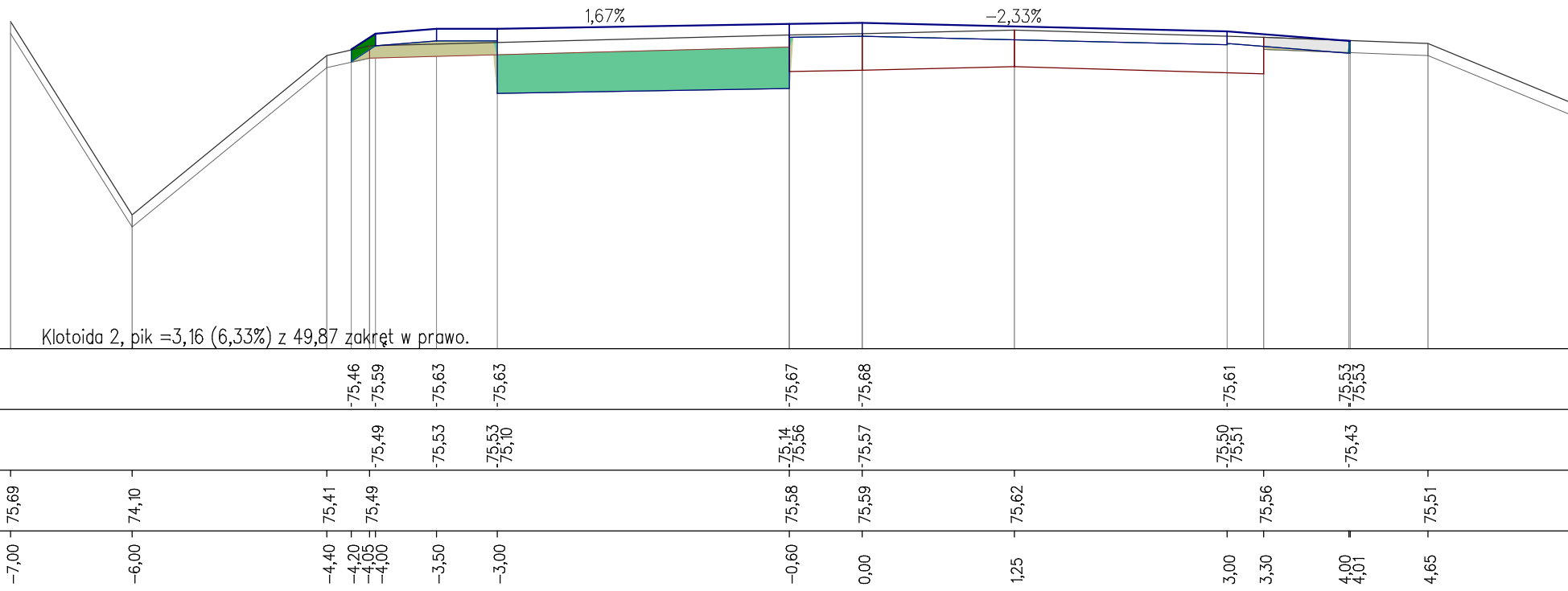
RZĘDNE PROJEKTOWANE				-75,66	-75,80	-75,84	-75,82		-75,75	-75,73			-75,58		-75,50	-75,43	
RZĘDNE KONSTRUKCJI				-75,70	-75,74	-75,72	-75,26		-75,22	-75,64			-75,47	-75,48	-75,40		
RZĘDNE TERENU	75,75	74,17	75,65	75,67	75,67			75,69	75,66	75,60		75,46		75,39			
ODLEGŁOŚCI	-7,00	-6,00	-4,45	-4,21	-4,00	-3,80	-3,50	-3,00	-0,60	0,00	1,40	3,00	3,35	4,00	4,11	5,05	

PIK: 7311,42

- HUM. ISTN. = 0,09m²
- HUM. PROJ. = 0,24m²
- NASYP = 0,14m²
- WYKOP = 0,79m²

P.P. = 73,00

Kłotoida 2, pik = 3,16 (6,33%) z 49,87 zakręt w prawo.

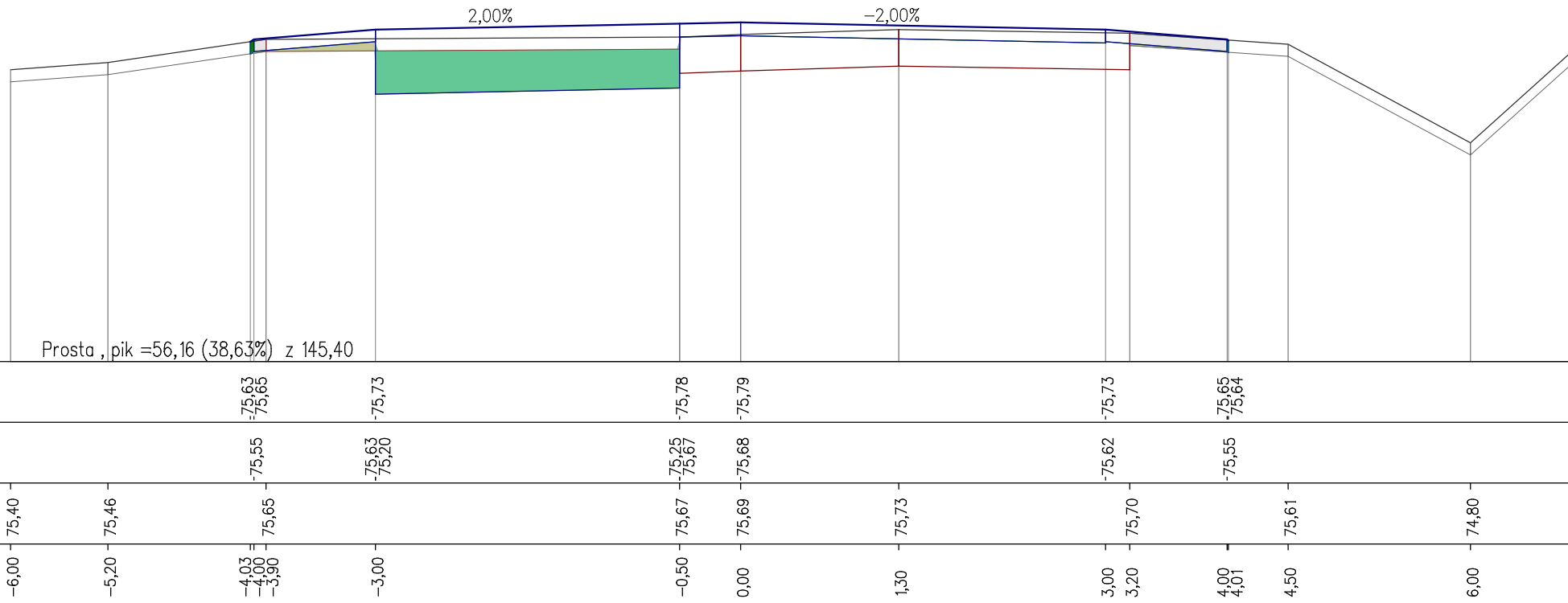


PIK: 7370,74

- HUM. ISTN. = 0,09m²
- HUM. PROJ. = 0,24m²
- NASYP = 0,04m²
- WYKOP = 0,84m²

P.P. = 73,00

Prosta, pik = 56,16 (38,63%) z 145,40

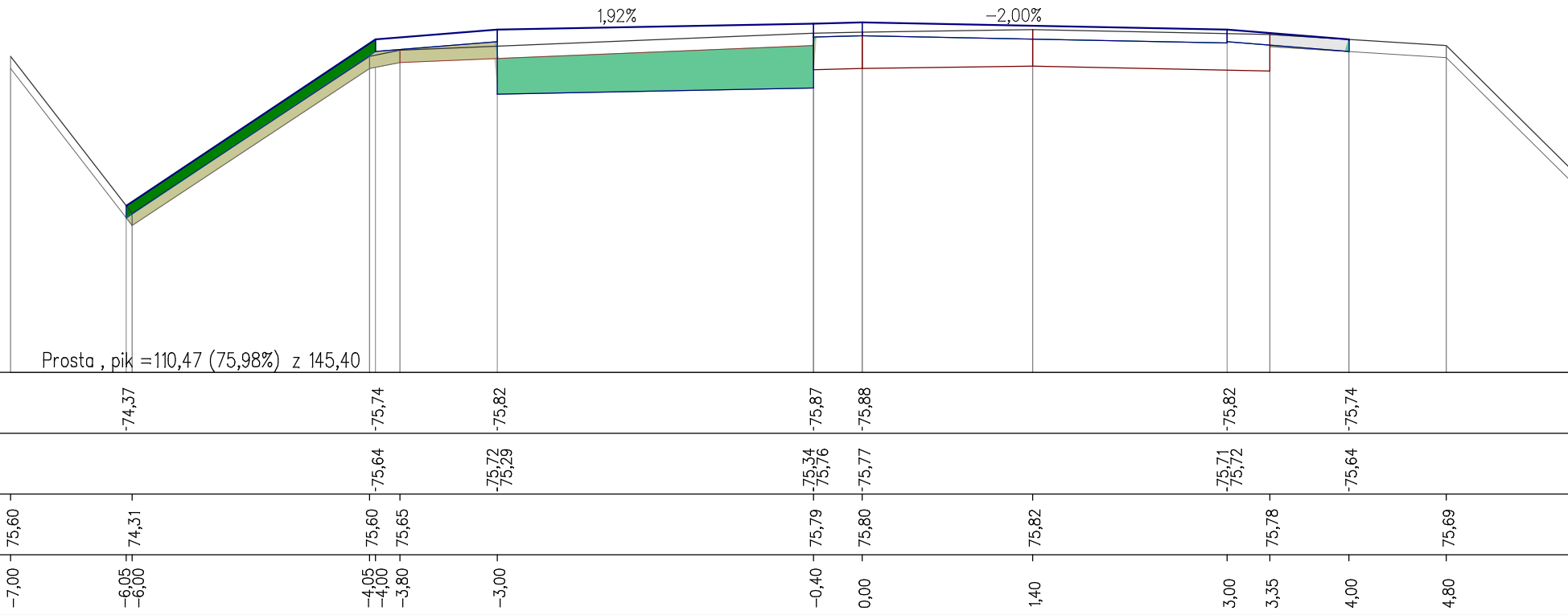


PIK: 7425,05

- HUM. ISTN. = 0,29m²
- HUM.PROJ. = 0,24m²
- NASYP = 0,33m²
- WYKOP = 0,84m²

P.P. = 73,00

Prosta, pik = 110,47 (75,98%) z 145,40

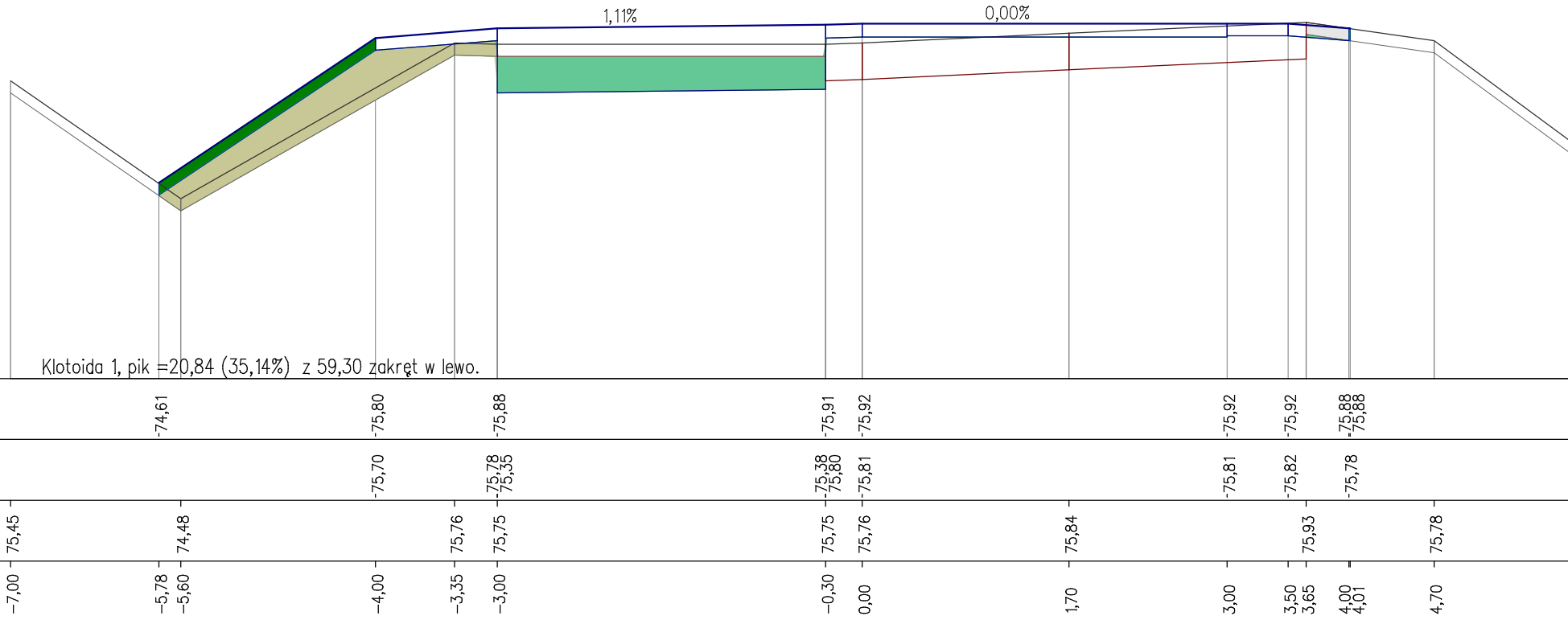


PIK: 7480,81

- HUM. ISTN. = 0,31m²
- HUM.PROJ. = 0,24m²
- NASYP = 0,75m²
- WYKOP = 0,77m²

P.P. = 73,00

Kłotoida 1, pik = 20,84 (35,14%) z 59,30 zakręt w lewo.

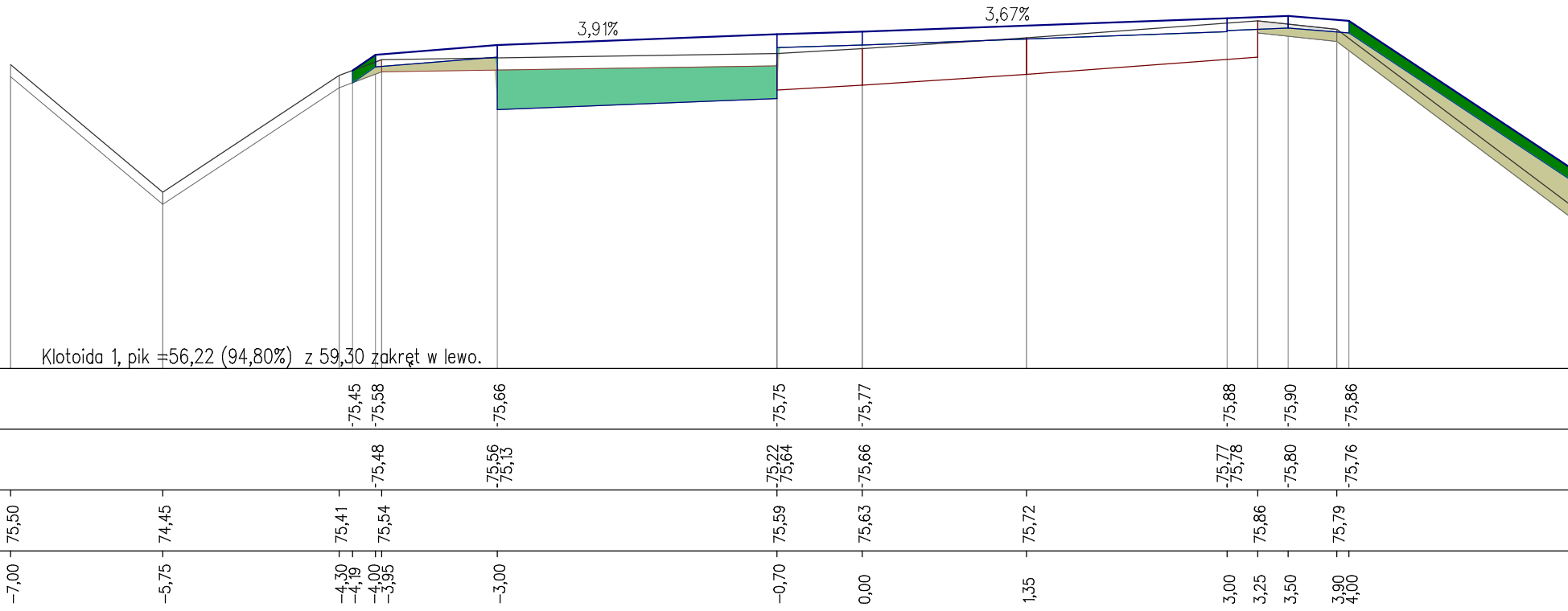


PIK: 75 16,19

- HUM. ISTN. = 0,32m²
- HUM.PROJ. = 0,24m²
- NASYP = 0,63m²
- WYKOP = 0,68m²

P.P. = 73,00

Kłotoida 1, pik = 56,22 (94,80%) z 59,30 zakręt w lewo.

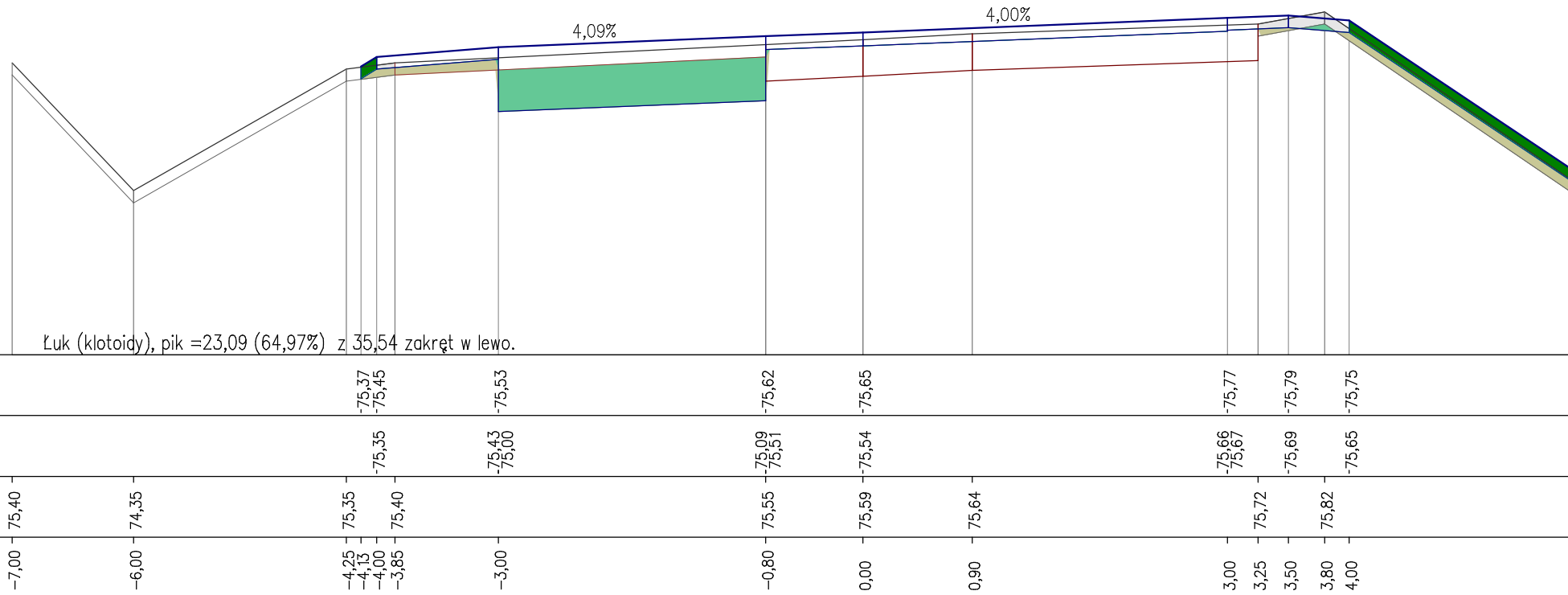


PIK: 7542,36

- HUM. ISTN. = 0,31m²
- HUM.PROJ. = 0,24m²
- NASYP = 0,26m²
- WYKOP = 0,78m²

P.P. = 73,00

Łuk (klotoidy), pik = 23,09 (64,97%) z 35,54 zakręt w lewo.

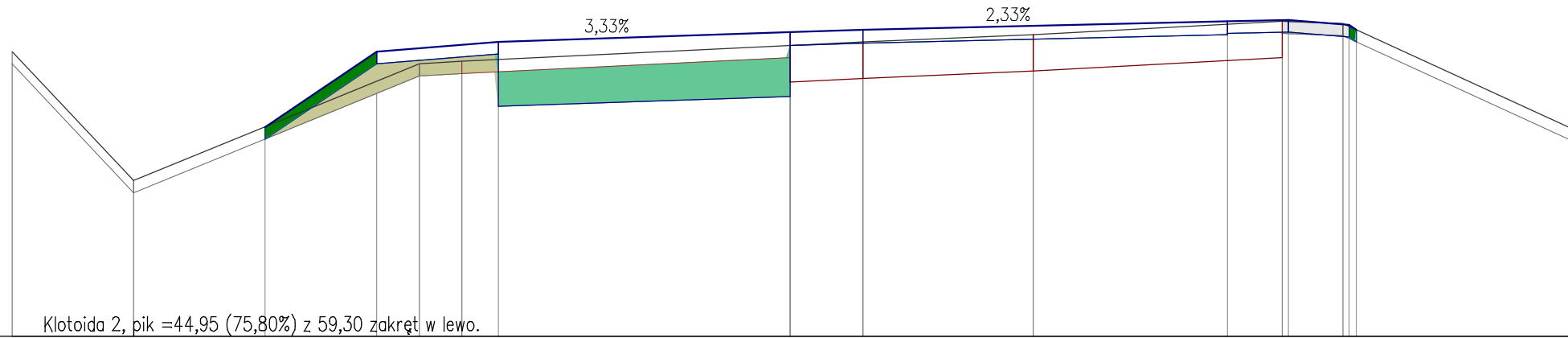


PIK: 7569,16

- HUM. ISTN. = 0,22m²
- HUM. PROJ. = 0,24m²
- NASYP = 0,27m²
- WYKOP = 0,73m²

P.P. = 73,00

Kłotoida 2, pik = 44,95 (75,80%) z 59,30 zakręt w lewo.

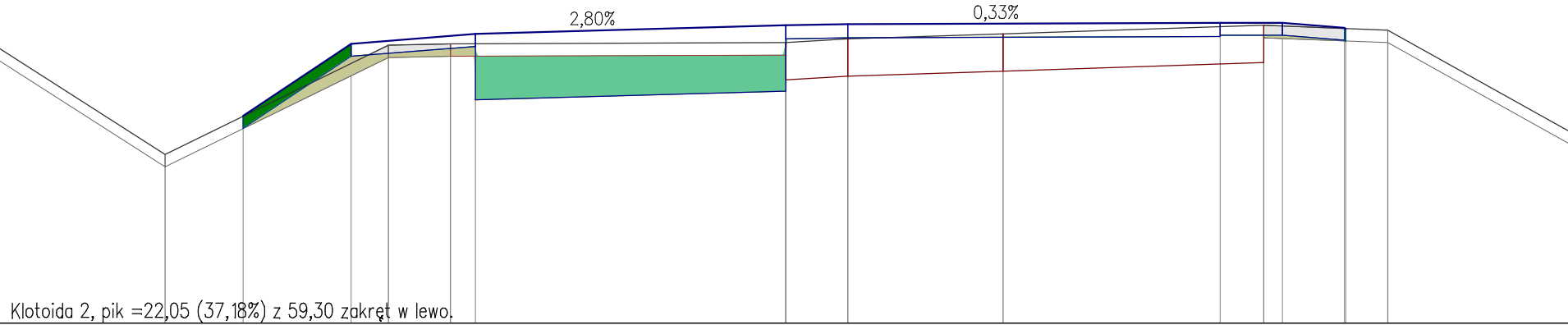


RZĘDNE PROJEKTOWANE			-74,72		-75,34		-75,42		-75,50		-75,52				-75,59		-75,60		-75,56		-75,52										
RZĘDNE KONSTRUKCJI					-75,24		-75,32		-74,97		-75,41				-75,48		-75,50		-75,56		-75,52										
RZĘDNE TERENU	-75,34				-75,24		-75,26		-75,39		-75,42				-75,48		-75,59		-75,57		-75,52										
ODLEGŁOŚCI	-7,00		-6,00		-4,92		-4,00		-3,65		-3,30		-3,00		-0,60		0,00		1,40		3,00		3,45		3,50		3,95		4,00		4,06

PIK: 7592,06

- HUM. ISTN. = 0,23m²
- HUM.PROJ. = 0,24m²
- NASYP = 0,14m²
- WYKOP = 0,80m²

P.P. = 73,00



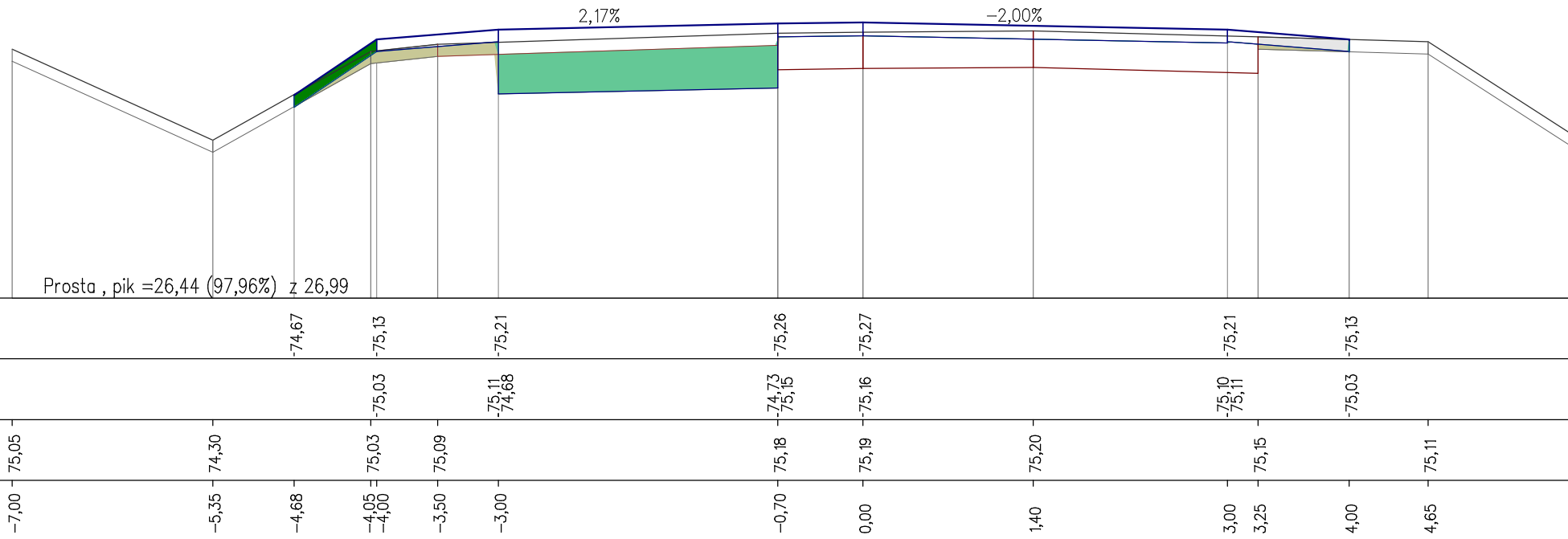
RZĘDNE PROJEKTOWANE			-74,67		-75,25		-75,33		-75,40		-75,41				-75,42		-75,42		-75,38		-75,37												
RZĘDNE KONSTRUKCJI					-75,15		-75,23 74,80		-74,87 75,29		-75,30				-75,31		-75,32		-75,28														
RZĘDNE TERENU	75,32		74,36		75,24		75,25		75,26		75,29		75,33				75,40				75,36												
ODLEGŁOŚCI	-7,00		-5,50		-4,87		-4,00		-3,70		-3,20		-3,00				-0,50		0,00		1,25		3,00		3,35		3,50		4,00		4,01		4,35

PIK: 7640,55

- HUM. ISTN.= 0,19m²
- HUM.PROJ.= 0,24m²
- NASYP = 0,13m²
- WYKOP = 0,78m²

P.P. = 73,00

Prosta, pik =26,44 (97,96%) z 26,99

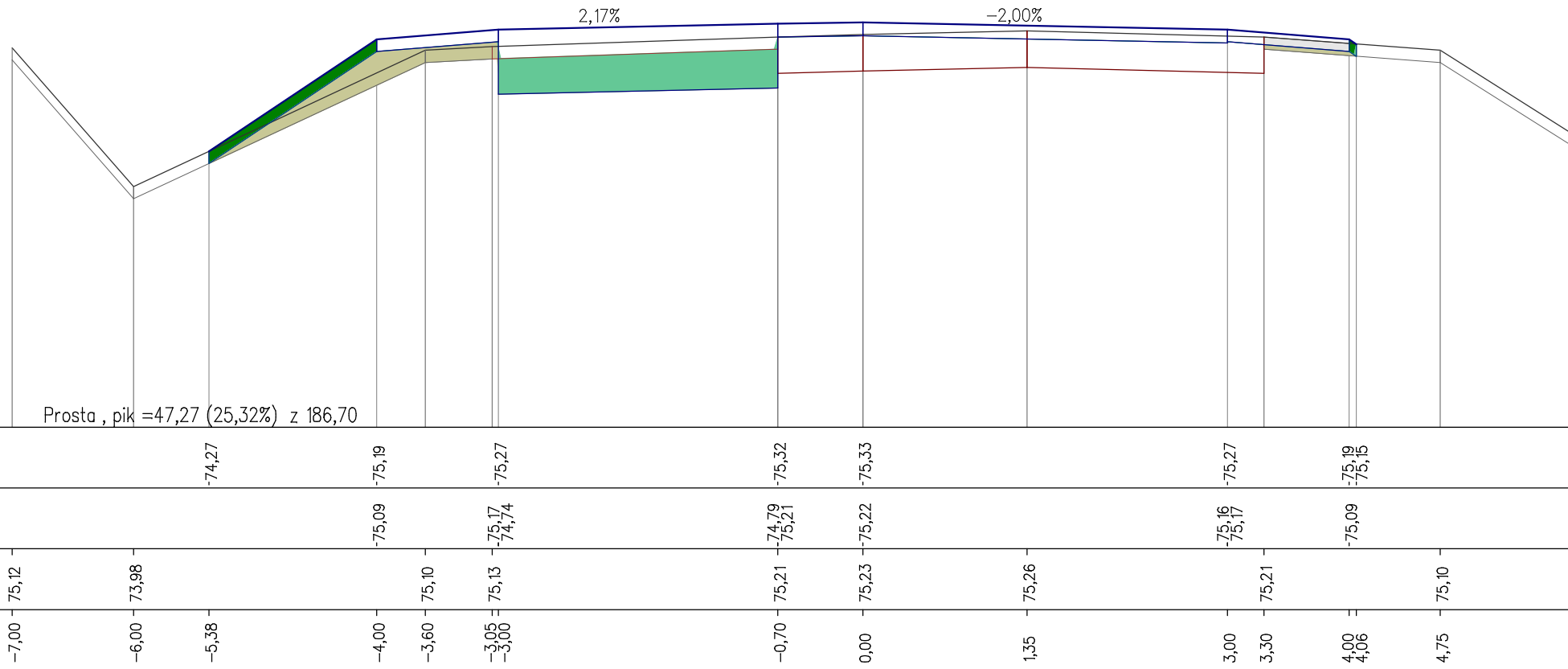


PIK: 7688,37

- HUM. ISTN. = 0,31m²
- HUM.PROJ. = 0,24m²
- NASYP = 0,37m²
- WYKOP = 0,71m²

P.P. = 72,00

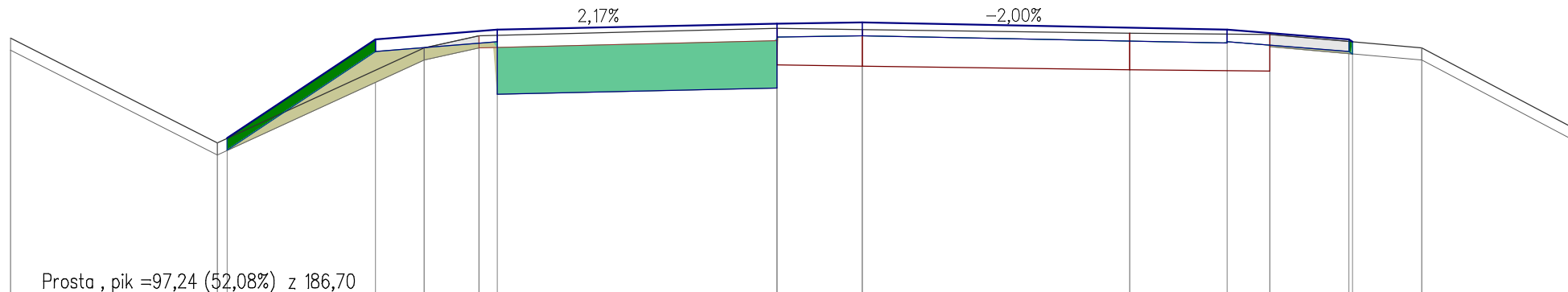
Prosta, pik = 47,27 (25,32%) z 186,70



PIK: 7738,34

- HUM. ISTN. = 0,28m²
- HUM.PROJ. = 0,24m²
- NASYP = 0,28m²
- WYKOP = 0,89m²

P.P. = 73,00



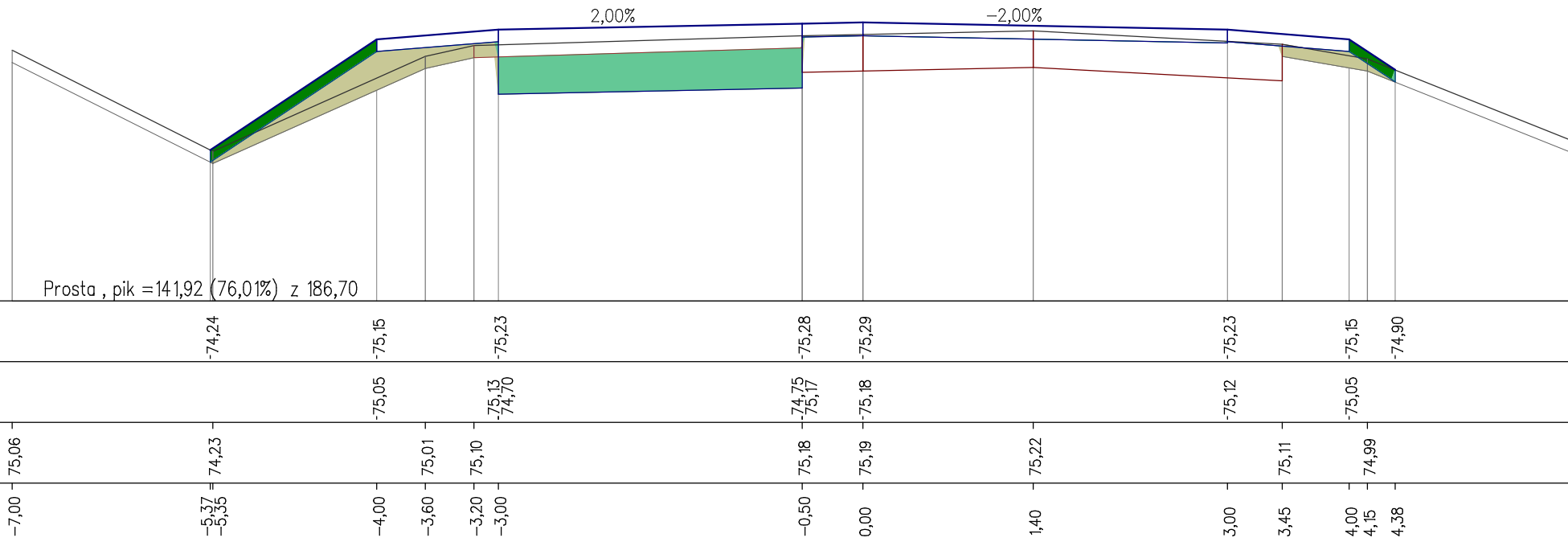
RZĘDNE PROJEKTOWANE		-74,28		-75,09		-75,17		-75,22		-75,23		-75,17		-75,09	-75,07
RZĘDNE KONSTRUKCJI				-74,99		-75,07		-74,69		-75,12		-75,06		-74,99	
RZĘDNE TERENU	75,10	74,24		75,02		75,12		75,18		75,17		75,14		75,13	
ODLEGŁOŚCI	-7,00	-5,30 -5,22		-4,00		-3,60		-3,15 -3,00		-0,70		0,00		2,20	

PIK: 7783,02

- HUM. ISTN.= 0,31m²
- HUM.PROJ.= 0,24m²
- NASYP = 0,50m²
- WYKOP = 0,79m²

P.P. = 73,00

Prosta , pik =141,92 (76,01%) z 186,70

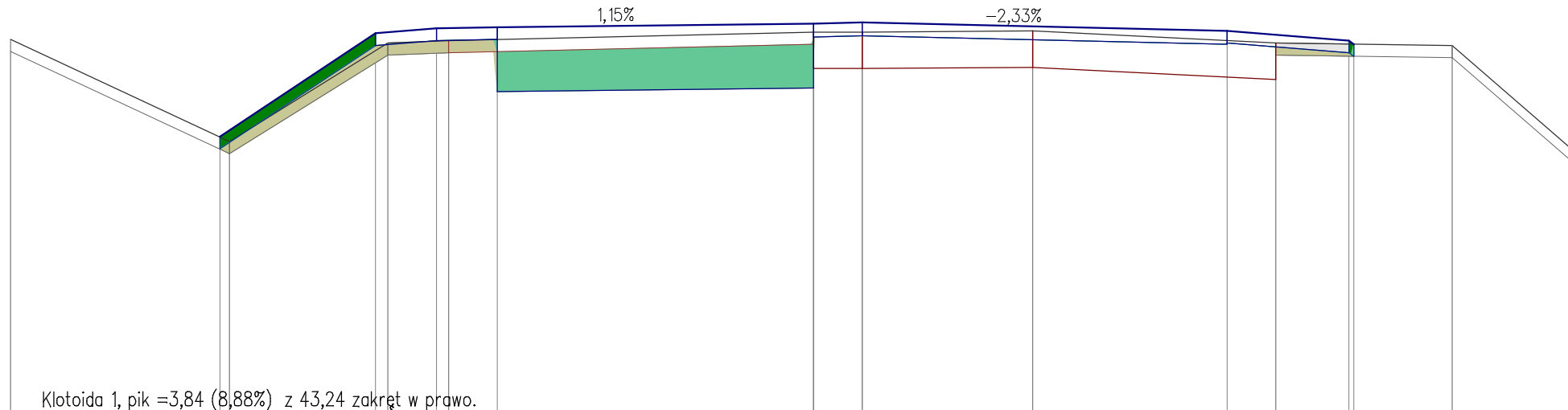


PIK: 7831,64

- HUM. ISTN. = 0,25m²
- HUM. PROJ. = 0,24m²
- NASYP = 0,28m²
- WYKOP = 0,90m²

P.P. = 72,00

Klotoida 1, pik = 3,84 (8,88%) z 43,24 zakręt w prawo.



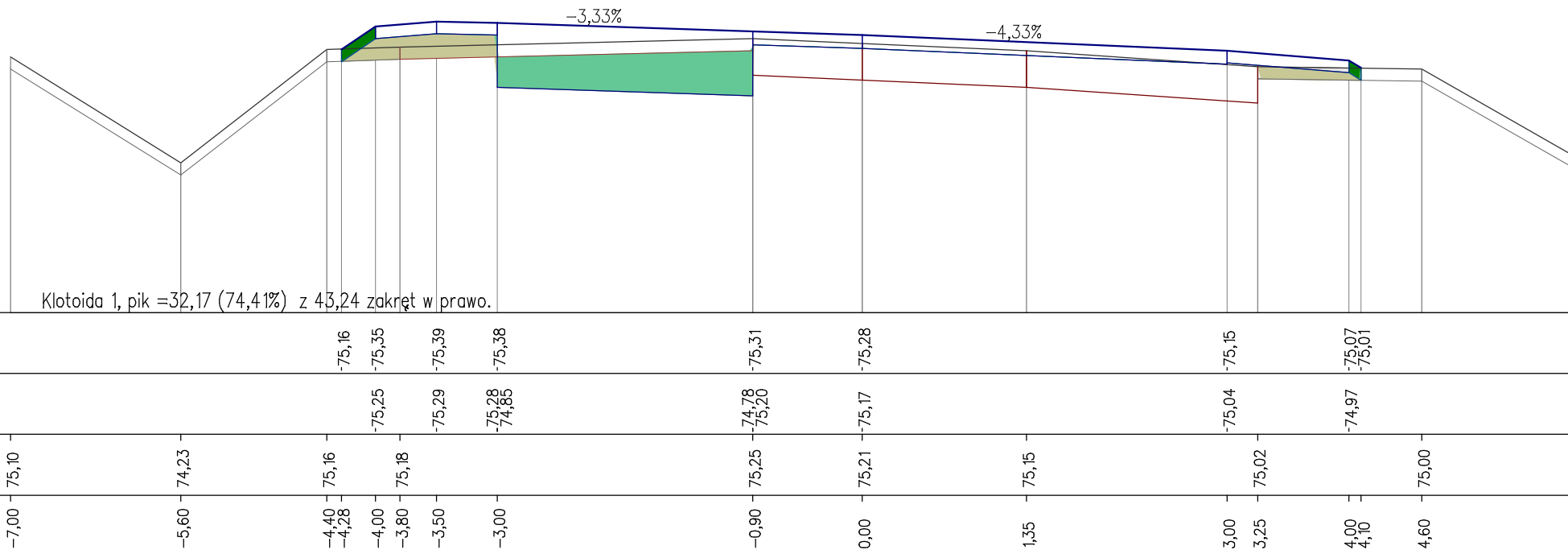
RZĘDNE PROJEKTOWANE		-74,26	-75,11	-75,15	-75,16		-75,19	-75,20		-75,13	-75,05	-75,02	
RZĘDNE KONSTRUKCJI			-75,01	-75,05	-75,06		-74,66	-75,09		-75,02	-75,03	-74,95	
RZĘDNE TERENU	-75,06	-74,22	-75,03	-75,05	-74,63		-75,12	-75,12		-75,13	-75,03	-75,01	
ODLEGŁOŚCI	-7,00	-5,28	-3,90	-3,50	-3,00		-0,40	0,00		1,40	3,00	4,00	4,85
		-5,20	-3,90	-3,40								4,04	

PIK: 7859,97

- HUM. ISTN. = 0,13m²
- HUM.PROJ. = 0,24m²
- NASYP = 0,28m²
- WYKOP = 0,65m²

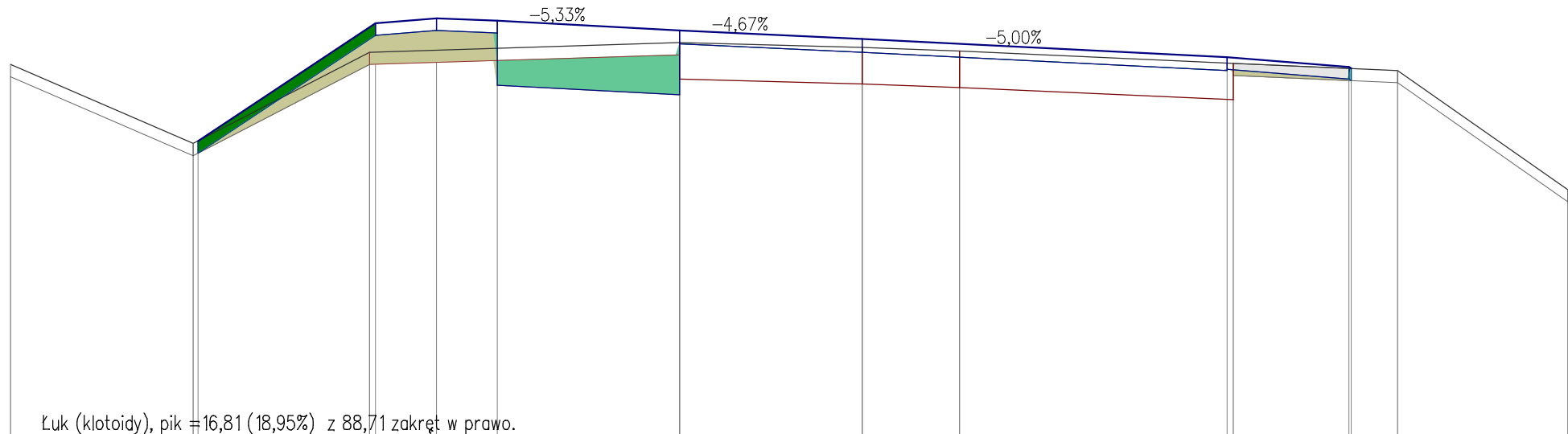
P.P. = 73,00

Kłotoida 1, pik = 32,17 (74,41%) z 43,24 zakręt w prawo.



PIK: 7887,85

- HUM. ISTN. = 0,24m²
- HUM. PROJ. = 0,24m²
- NASYP = 0,43m²
- WYKOP = 0,40m²



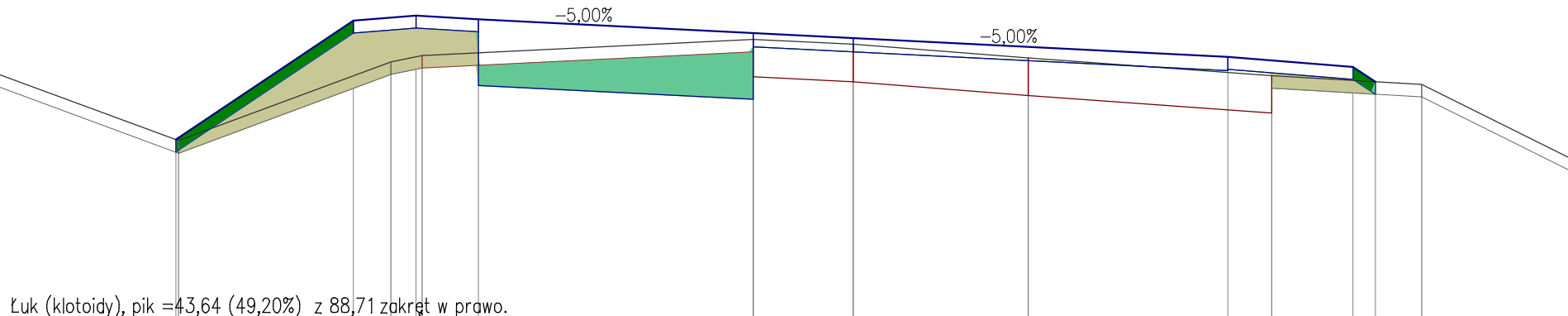
P.P. = 72,00

RZĘDNE PROJEKTOWANE		-74,42	-75,39	-75,43	-75,41	-75,33	-75,26	-75,11	-75,03	-75,02	
RZĘDNE KONSTRUKCJI			-75,29	-75,33	-75,31	-74,80	-75,15	-75,00	-74,93		
RZĘDNE TERENU	-75,05	74,40	75,15			75,23	75,19	75,16	75,06		75,00
ODLEGŁOŚCI	-7,00	-5,50	-4,05	-3,50	-3,00	-1,50	0,00	0,80	3,00	4,00	4,40
		-5,46	-4,00						3,05	4,02	4,40

PIK: 7914,68

- HUM. ISTN. = 0,28m²
- HUM.PROJ. = 0,24m²
- NASYP = 0,74m²
- WYKOP = 0,60m²

P.P. = 73,00



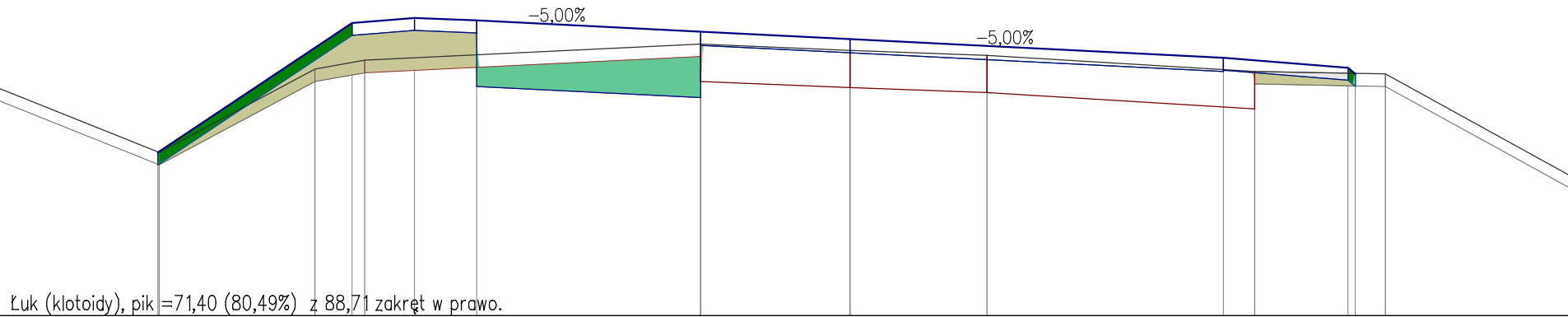
Łuk (klotoidy), pik = 43,64 (49,20%) z 88,71 zakręt w prawo.

RZĘDNE PROJEKTOWANE		-74,43		-75,38		-75,42		-75,39		-75,28		-75,24		-75,09		-75,01		-74,89				
RZĘDNE KONSTRUKCJI				-75,28		-75,32		-75,29 74,86		-74,75 75,17		-75,13		-74,98		-74,91						
RZĘDNE TERENU	-75,01	74,42		75,05		75,10				75,23		75,19		75,08				74,94		74,87		
ODLEGŁOŚCI	-7,00	-5,42 -5,40		-4,00		-3,70 -3,50 -3,45		-3,00		-0,80		0,00		1,40		3,00		3,35		4,00 4,18		4,55

PIK: 7942,44

- HUM. ISTN. = 0,25m²
- HUM.PROJ. = 0,24m²
- NASYP = 0,54m²
- WYKOP = 0,44m²

P.P. = 73,00



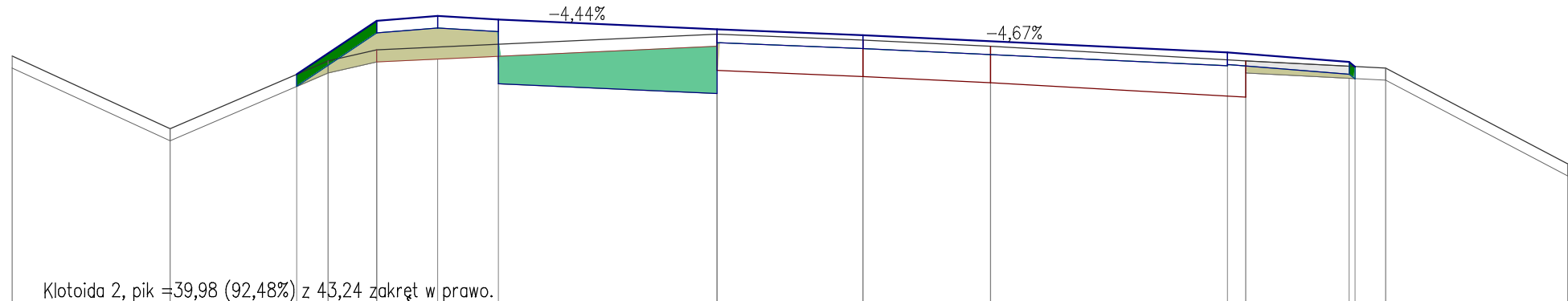
RZĘDNE PROJEKTOWANE	-74,31	-75,35	-75,39	-75,37	-75,28	-75,22	-75,07	-74,99	-74,94					
RZĘDNE KONSTRUKCJI		-75,25	-75,29	-75,27	-74,75	-75,11	-74,96	-74,89						
RZĘDNE TERENU	-74,89	-74,31	-74,98	-75,05	-74,84	-75,18	-75,13	-74,96	-74,94					
ODLEGŁOŚCI	-7,00	-5,56	-4,30	-3,90	-3,50	-3,00	-1,20	0,00	1,10	3,00	3,25	4,00	4,06	4,30

PIK: 7963,00

- HUM. ISTN. = 0,16m²
- HUM.PROJ. = 0,24m²
- NASYP = 0,35m²
- WYKOP = 0,56m²

P.P. = 73,00

Kłotoida 2, pik = 39,98 (92,48%) z 43,24 zakręt w prawo.



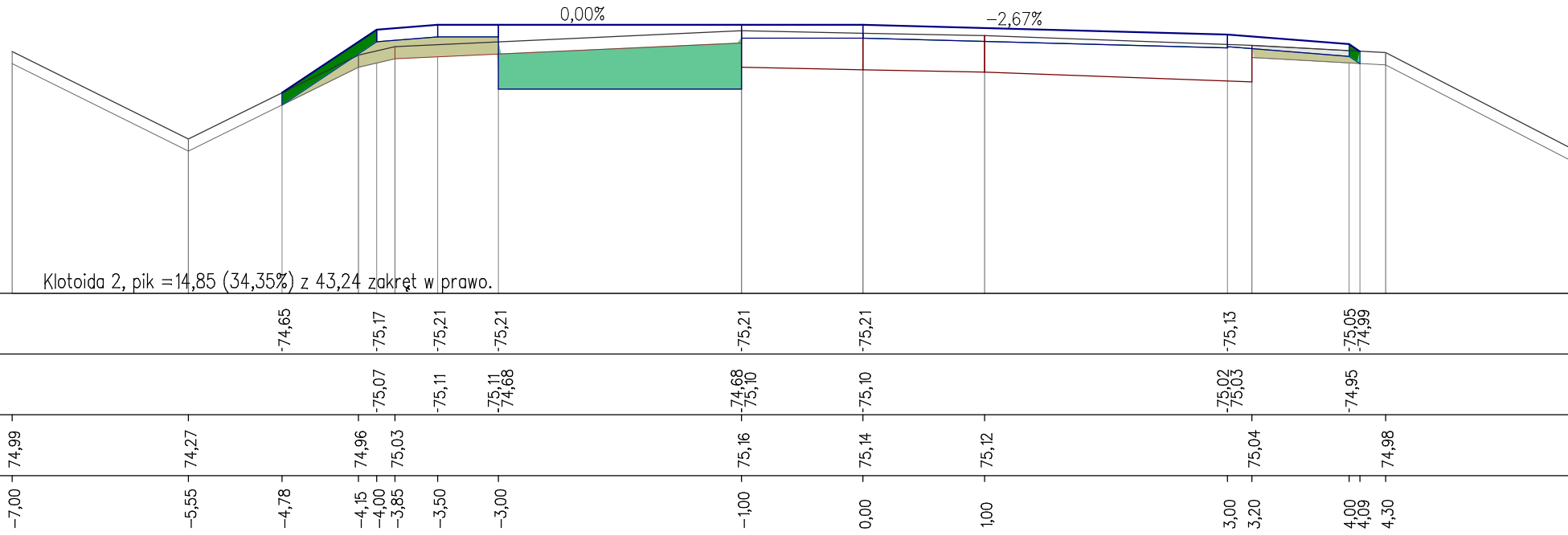
RZĘDNE PROJEKTOWANE			-74,88	-75,32	-75,36	-75,33		-75,25		-75,20		-75,06		-74,98	-74,94	
RZĘDNE KONSTRUKCJI				-75,22	-75,26	-75,23	-74,80	-74,72	-75,14		-75,09		-74,95		-74,88	
RZĘDNE TERENU	-75,03							-75,21		-75,16		-75,11		-74,99		-74,93
ODLEGŁOŚCI	-7,00	-5,70	-4,66	-4,40	-4,00	-3,50	-3,00	-1,20	0,00	1,05	3,00	3,15	4,00	4,05	4,30	5,00

PIK: 7988,13

- HUM. ISTN. = 0,18m²
- HUM.PROJ. = 0,24m²
- NASYP = 0,26m²
- WYKOP = 0,67m²

P.P. = 73,00

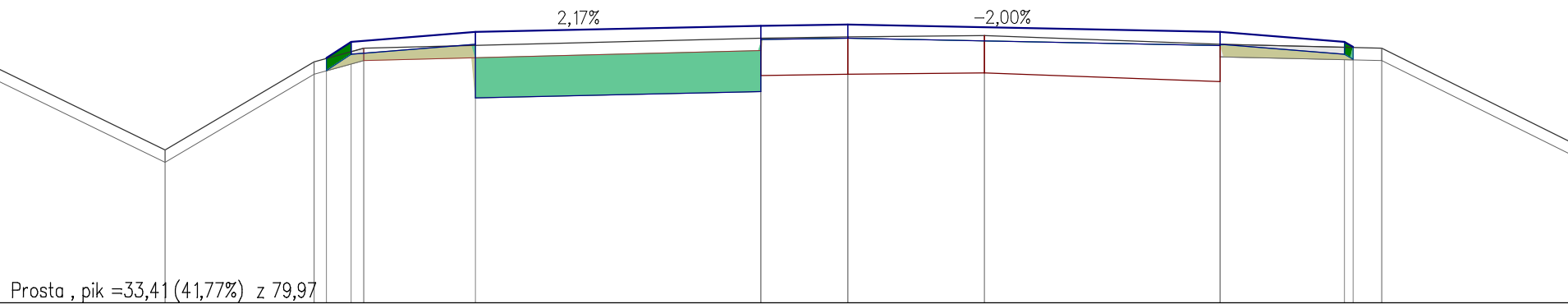
Kłotoida 2, pik = 14,85 (34,35%) z 43,24 zakręt w prawo.



PIK: 8036,39

- HUM. ISTN. = 0,14m²
- HUM.PROJ. = 0,24m²
- NASYP = 0,16m²
- WYKOP = 0,75m²

P.P. = 73,00



Prosta, pik = 33,41 (41,77%) z 79,97

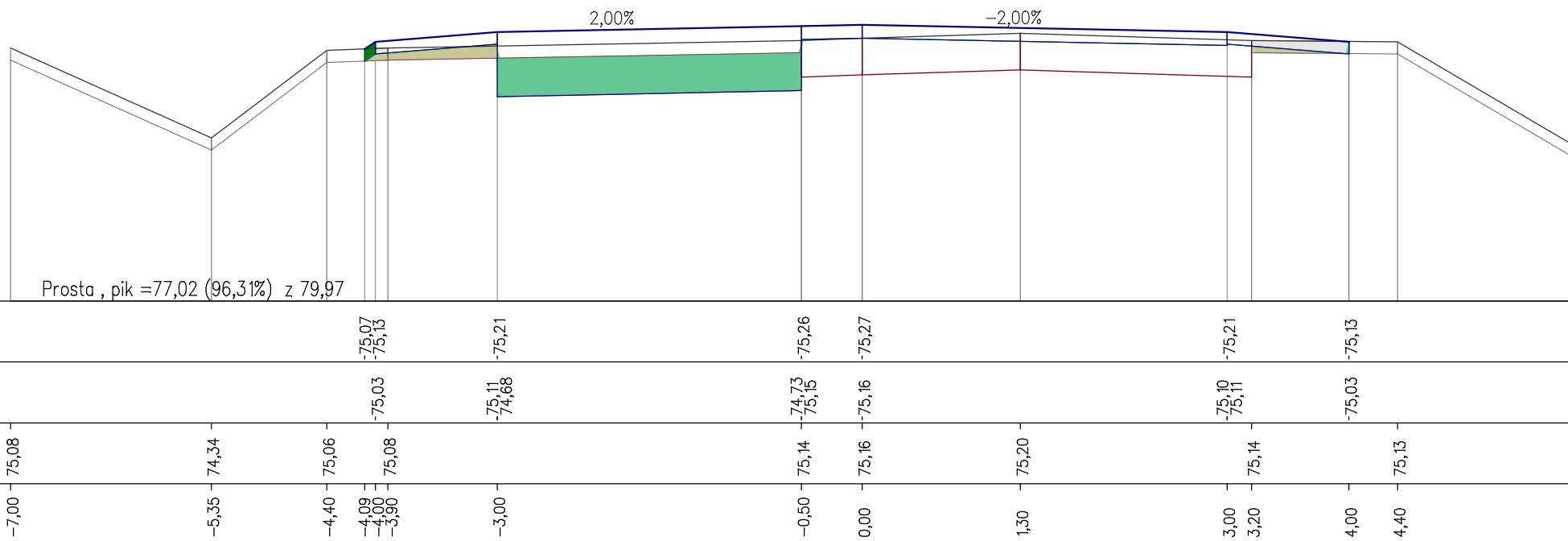
RZĘDNE PROJEKTOWANE				-74,97	-75,10			-75,23	-75,24			-75,18		-75,10	-75,06
RZĘDNE KONSTRUKCJI				-75,00	-75,08	-74,65		-74,70	-75,12	-75,13		-75,07	-75,08	-75,00	-75,06
RZĘDNE TERENU	-74,96	74,23	74,94	75,05			75,13	75,14	75,15		75,08		75,05		
ODLEGŁOŚCI	-7,00	-5,50	-4,30	-4,20	-4,00	-3,90	-3,00	-0,70	0,00	1,10	3,00	4,00	4,07	4,30	

PIK: 8080,00

- HUM. ISTN. = 0,10m²
- HUM.PROJ. = 0,24m²
- NASYP = 0,10m²
- WYKOP = 0,78m²

P.P. = 73,00

Prosta, pik = 77,02 (96,31%) z 79,97

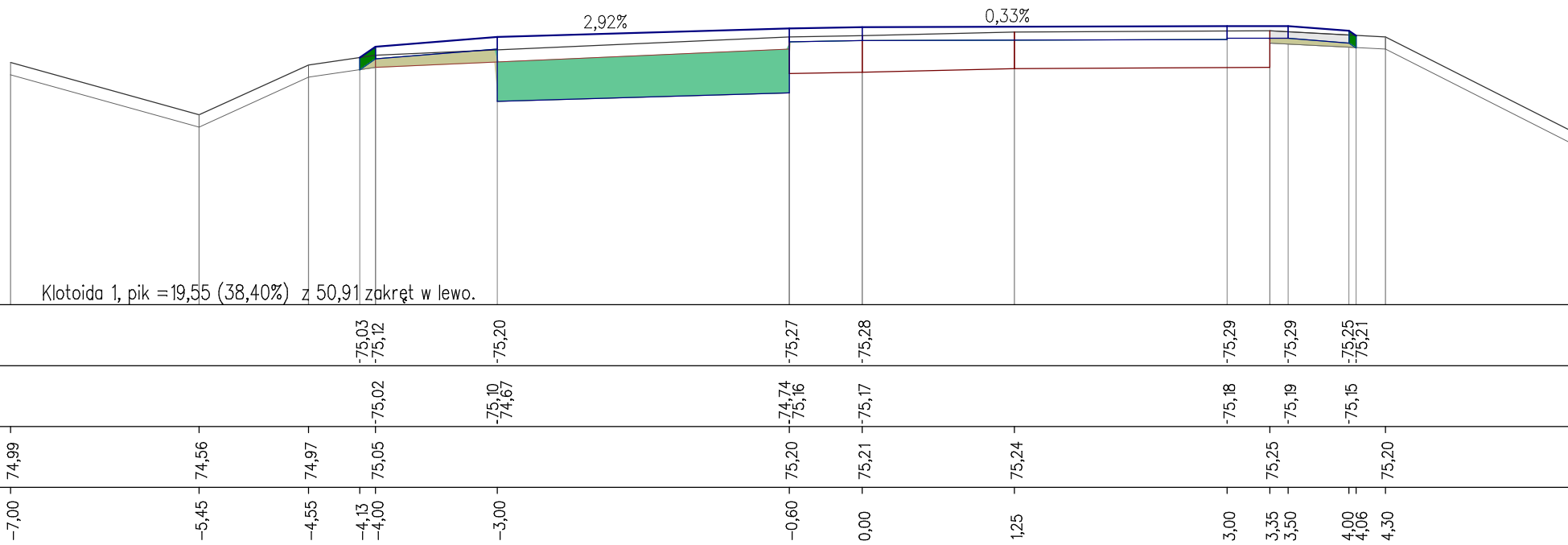


PIK: 8102,50

- HUM. ISTN.= 0,08m²
- HUM.PROJ.= 0,24m²
- NASYP = 0,12m²
- WYKOP = 0,82m²

P.P. = 73,00

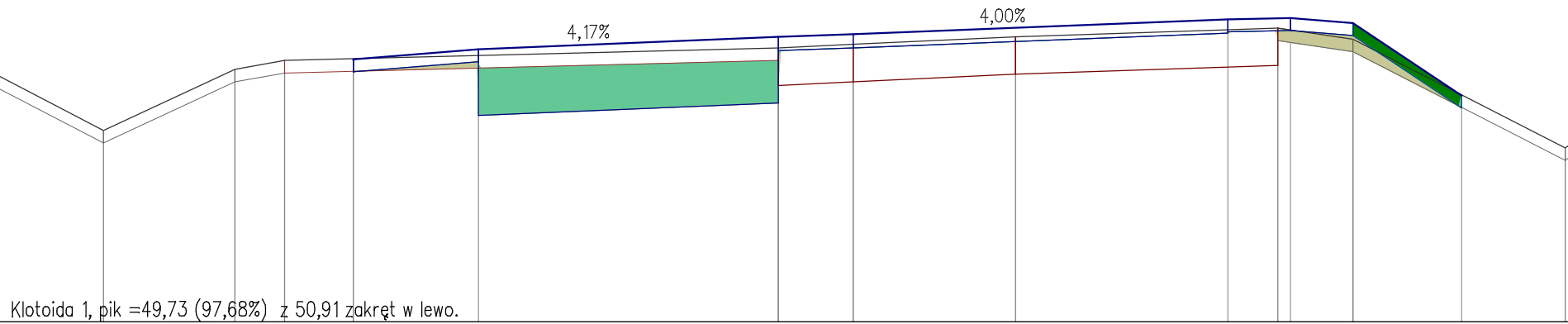
Kłotoida 1, pik = 19,55 (38,40%) z 50,91 zakręt w lewo.



PIK: 8132,68

- HUM. ISTN. = 0,15m²
- HUM.PROJ. = 0,24m²
- NASYP = 0,14m²
- WYKOP = 0,86m²

P.P. = 73,00



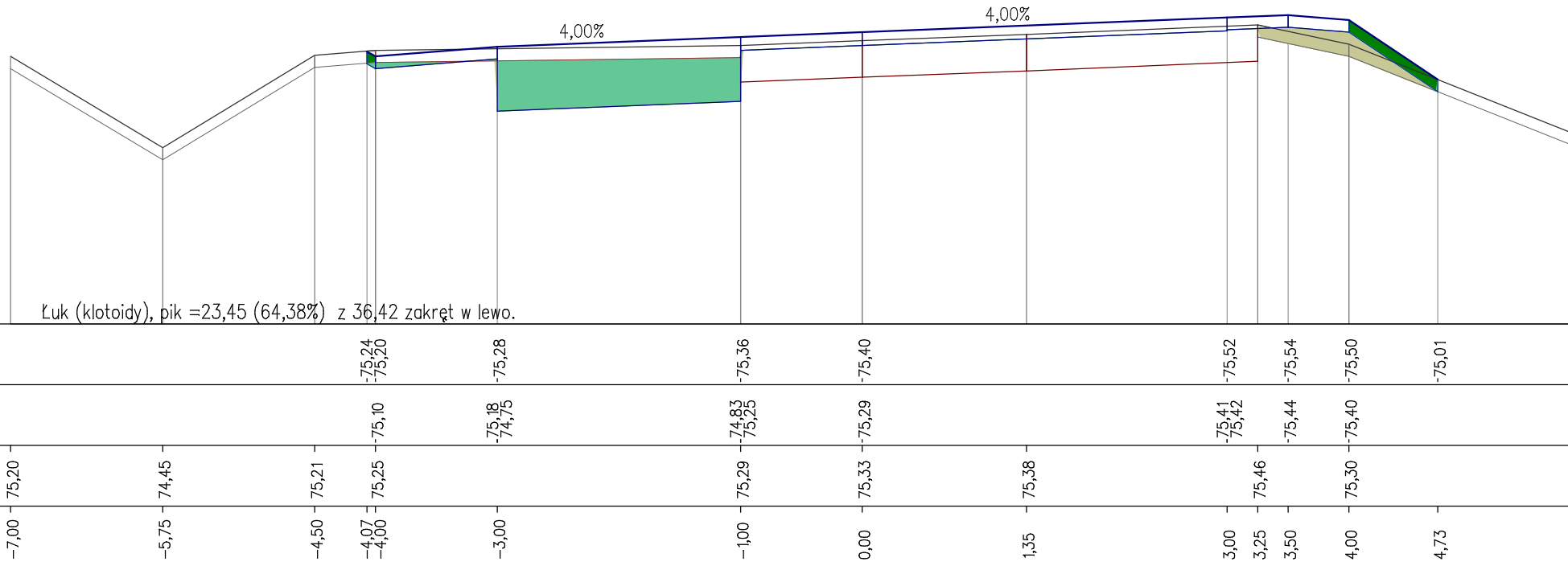
RZĘDNE PROJEKTOWANE																		
RZĘDNE KONSTRUKCJI																		
RZĘDNE TERENU	75,05	74,53	75,02	75,09	75,00	75,08 74,65	75,19	75,22	75,28	75,35	75,26	75,39	74,81	74,39				
ODLEGŁOŚCI	-7,00	-6,00	-4,95	-4,55	-4,00	-3,00	-0,60	0,00	1,30	3,00	3,40 3,50	4,00	4,87	5,70				

PIK: 8157,31

- HUM. ISTN. = 0,16m²
- HUM.PROJ. = 0,24m²
- NASYP = 0,19m²
- WYKOP = 0,79m²

P.P. = 73,00

Łuk (klotoidy), pik = 23,45 (64,38%) z 36,42 zakręt w lewo.

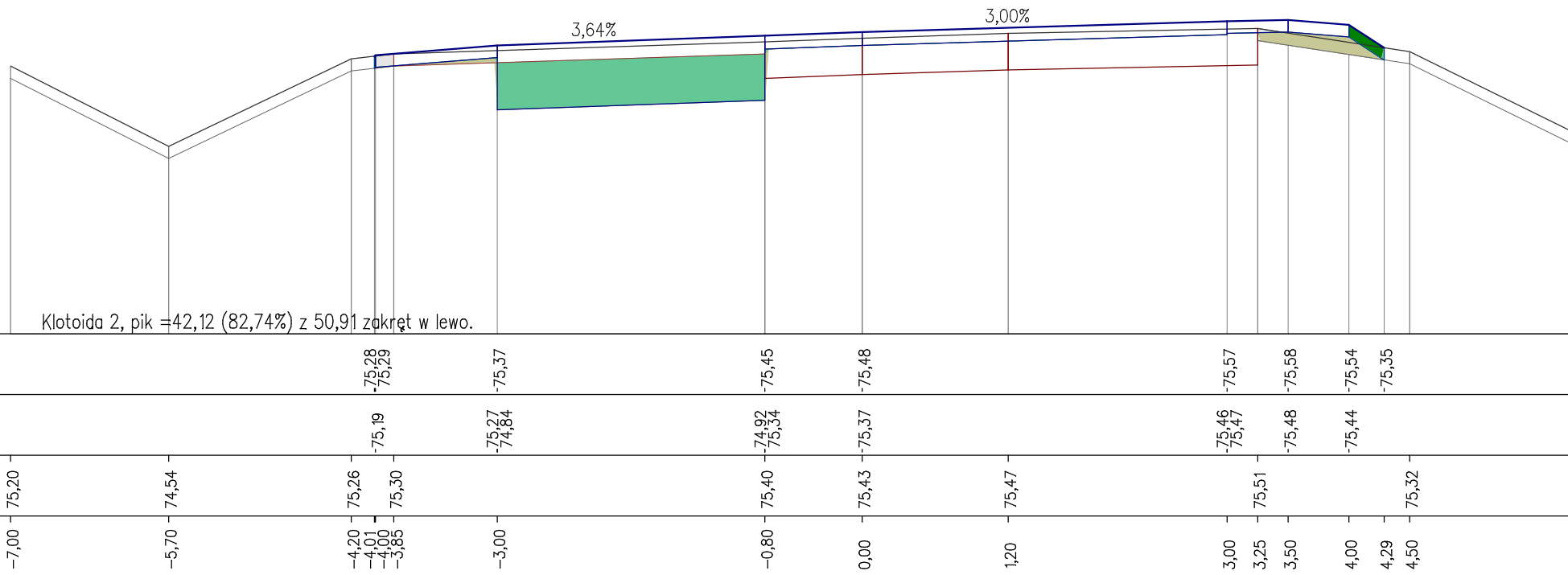


PIK: 8179,07

- HUM. ISTN. = 0,12m²
- HUM.PROJ. = 0,24m²
- NASYP = 0,13m²
- WYKOP = 0,84m²

P.P. = 73,00

Klotoida 2, pik = 42,12 (82,74%) z 50,91 zakręt w lewo.

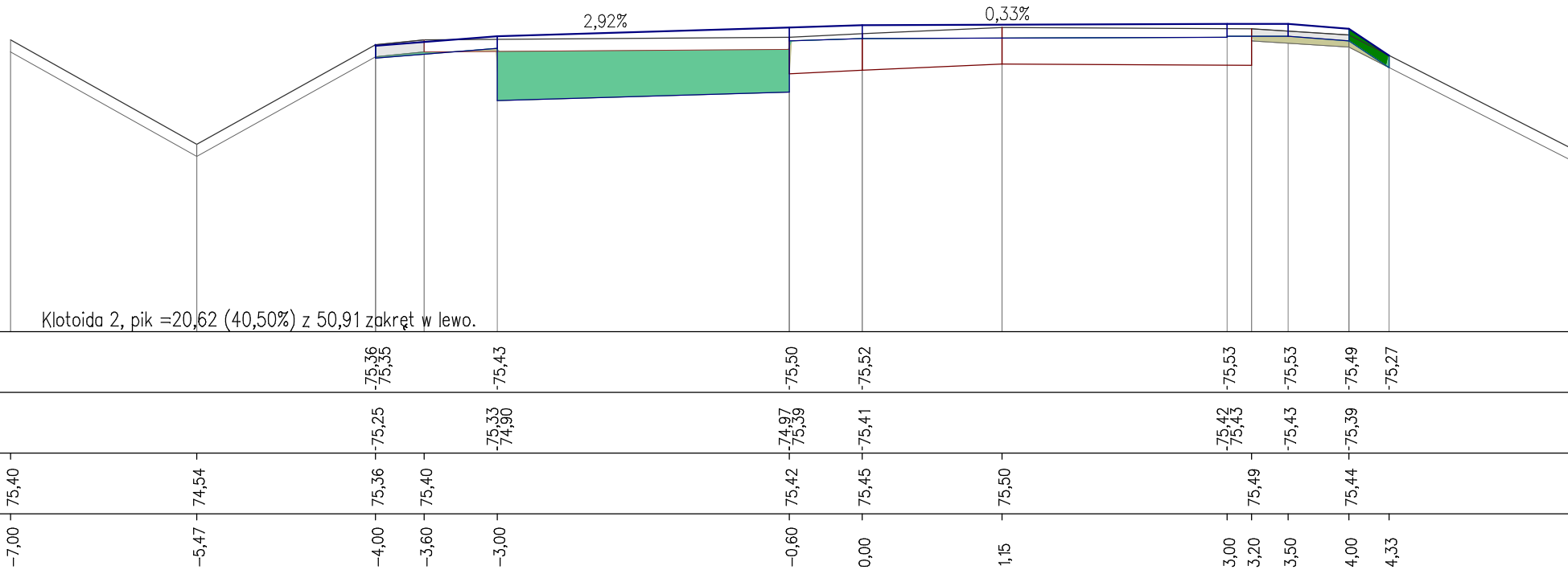


PIK: 8200,57

- HUM. ISTN. = 0,15m²
- HUM.PROJ. = 0,24m²
- NASYP = 0,05m²
- WYKOP = 0,91m²

P.P. = 73,00

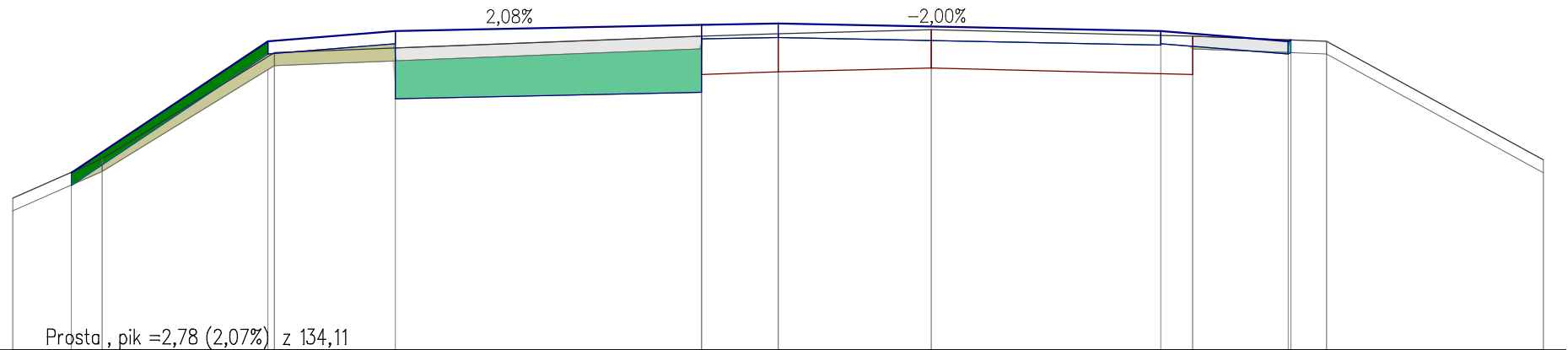
Kłotoida 2, pik = 20,62 (40,50%) z 50,91 zakręt w lewo.



PIK: 8223,97

- HUM. ISTN. = 0,57m²
- HUM. PROJ. = 0,24m²
- NASYP = 0,23m²
- WYKOP = 0,77m²

P.P. = 73,00



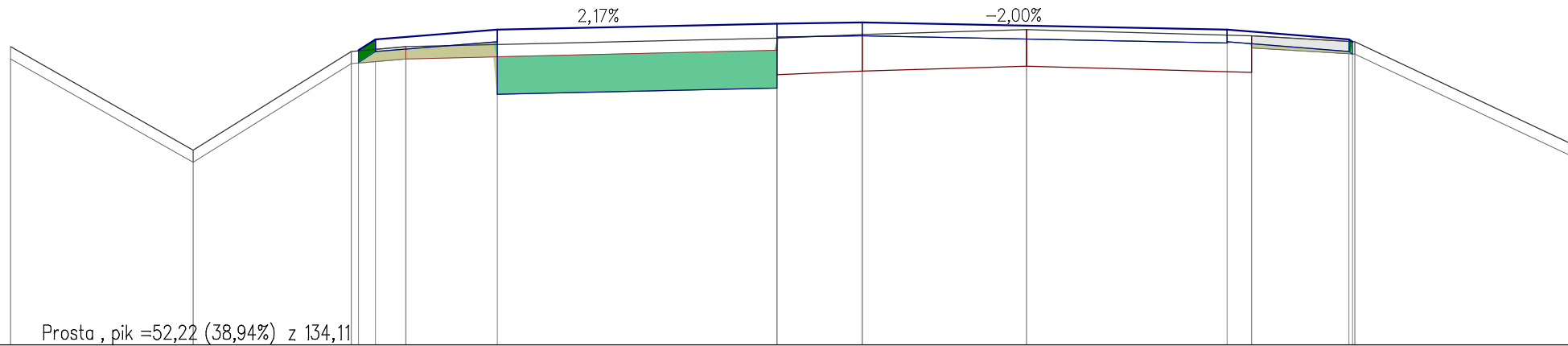
Prosta, pik = 2,78 (2,07%) z 134,11

RZĘDNE PROJEKTOWANE		-74,39		-75,42		-75,50		-75,55		-75,56		-75,50		-75,42	-75,43
RZĘDNE KONSTRUKCJI				-75,32		-75,40		-75,02		-75,44		-75,39		-75,40	
RZĘDNE TERENU	-74,19		74,50		75,33		75,46		75,48		75,51		75,46		75,42
ODLEGŁOŚCI	-6,00	-5,54	-5,30	-4,00	-3,96	-3,00	-0,60	0,00	1,20	3,00	3,25	4,00	4,02	4,30	6,00

PIK: 8273,41

- HUM. ISTN. = 0,12m²
- HUM. PROJ. = 0,24m²
- NASYP = 0,13m²
- WYKOP = 0,71m²

P.P. = 73,00



Prosta, pik = 52,22 (38,94%) z 134,11

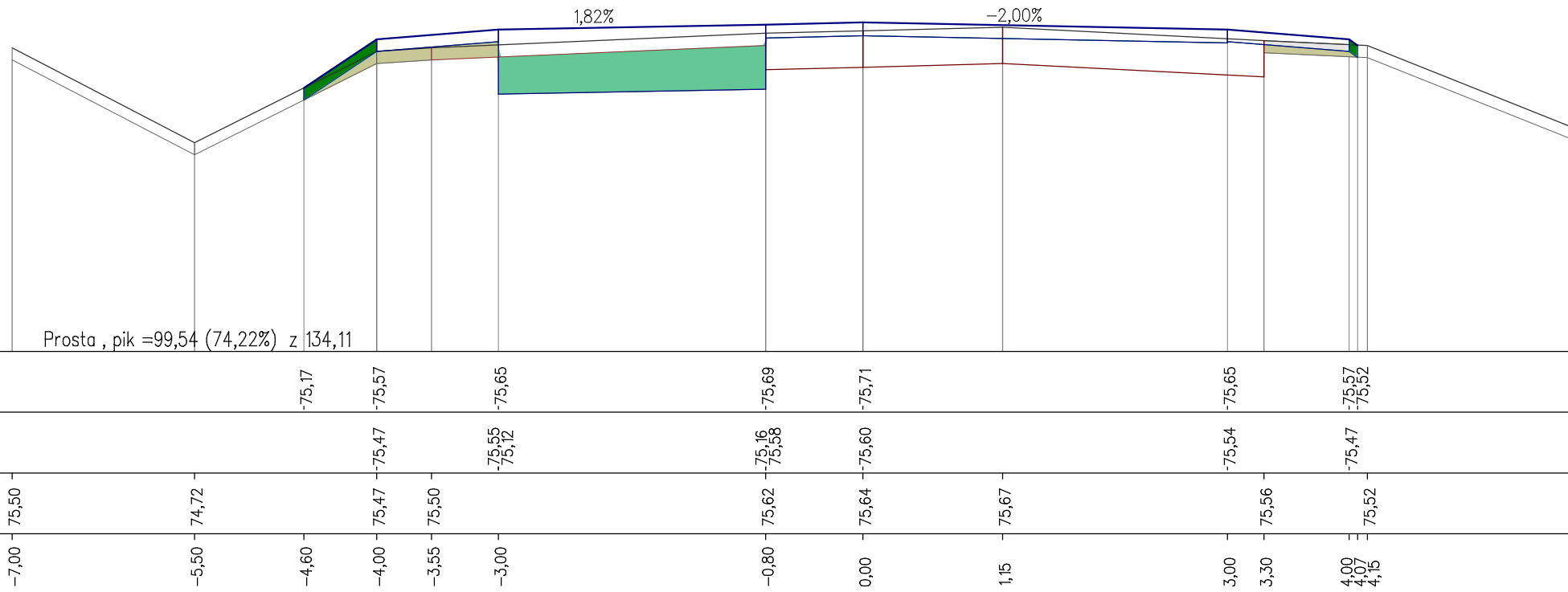
RZĘDNE PROJEKTOWANE			-75,42	-75,51		-75,59		-75,64	-75,65		-75,59	-75,51	-75,49		
RZĘDNE KONSTRUKCJI			-75,41	-75,41		-75,49	-75,06	-75,11	-75,53	-75,54		-75,48	-75,41		
RZĘDNE TERENU	75,45	74,60	75,41	75,45				75,52	75,55	75,59	75,54	75,49	75,49		
ODLEGŁOŚCI	-7,00	-5,50	-4,20	-4,14	-4,00	-3,75	-3,00	-0,70	0,00	1,35	3,00	3,20	4,00	4,03	4,05

PIK: 8320,73

- HUM. ISTN. = 0,18m²
- HUM.PROJ. = 0,24m²
- NASYP = 0,18m²
- WYKOP = 0,73m²

P.P. = 73,00

Prosta, pik = 99,54 (74,22%) z 134,11

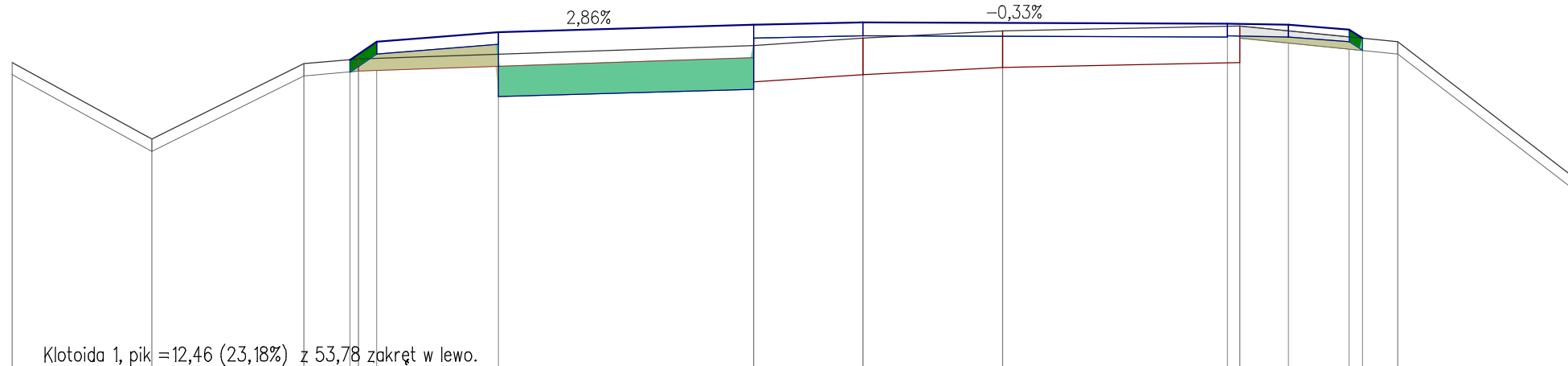


PIK: 8367,76

- HUM. ISTN. = 0,11m²
- HUM. PROJ. = 0,24m²
- NASYP = 0,21m²
- WYKOP = 0,54m²

P.P. = 73,00

Kłotoida 1, pik = 12,46 (23,18%) z 53,78 zakręt w lewo.



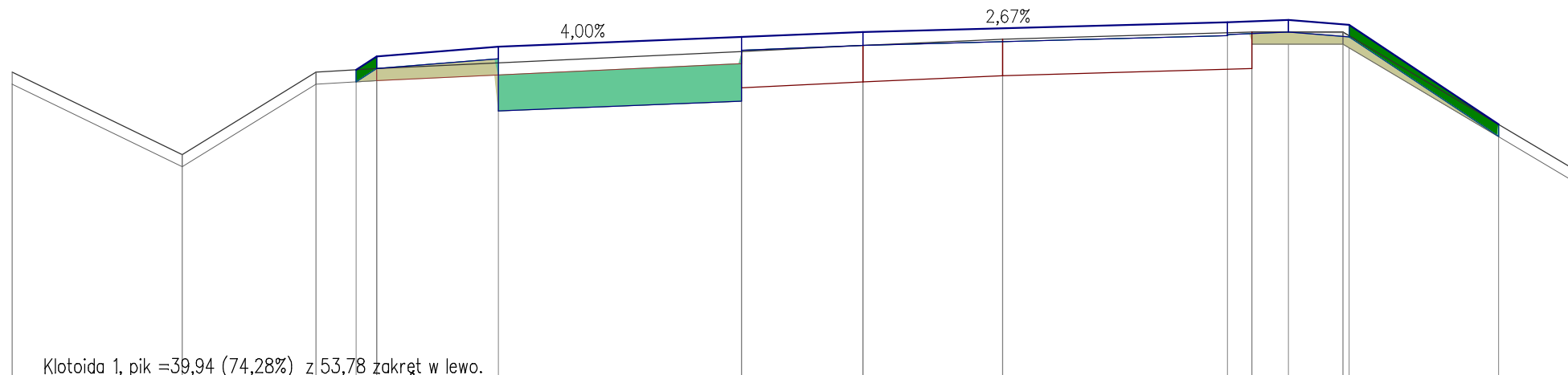
RZĘDNE PROJEKTOWANE				-75,52	-75,67	-75,75		-75,81	-75,83		-75,82	-75,81	-75,77	-75,70		
RZĘDNE KONSTRUKCJI				-75,57	-75,57	-75,65	-75,22	-75,28	-75,70	-75,72	-75,71	-75,72	-75,71	-75,67		
RZĘDNE TERENU	75,50	74,87	75,49	75,53	75,53	75,53	75,53	75,64	75,70	75,76	75,80	75,80	75,80	75,67		
ODLEGŁOŚCI	-7,00	-5,85	-4,60	-4,22	-4,15	-4,00	-3,00	-0,90	0,00	1,15	3,00	3,10	3,50	4,00	4,11	4,40

PIK: 8395,24

- HUM. ISTN. = 0,22m²
- HUM. PROJ. = 0,24m²
- NASYP = 0,25m²
- WYKOP = 0,61m²

P.P. = 73,00

Kłotoida 1, pik = 39,94 (74,28%) z 53,78 zakręt w lewo.



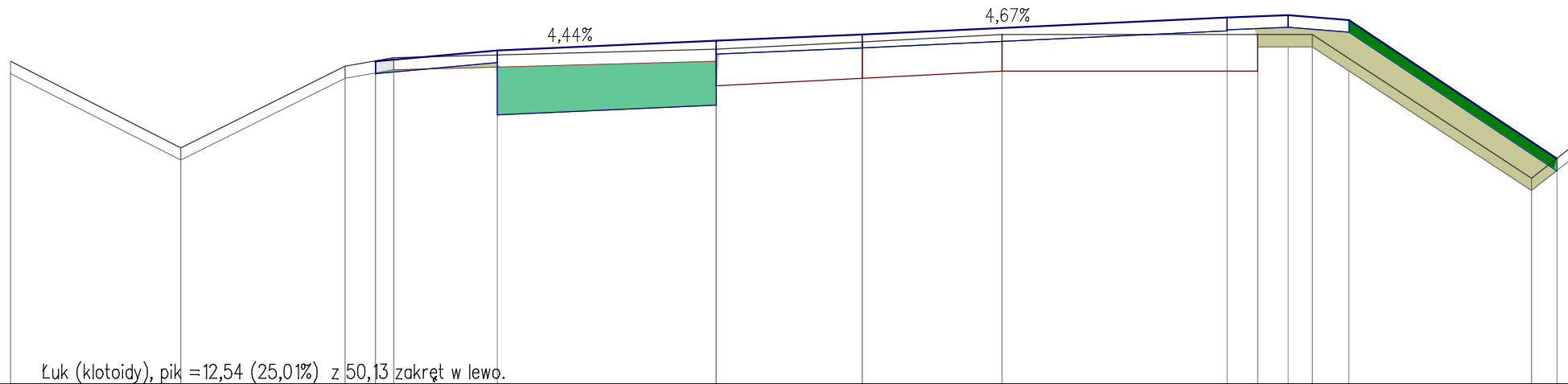
RZĘDNE PROJEKTOWANE				-75,54	-75,65	-75,73		-75,81		-75,85		-75,93	-75,95	-75,91		-75,09	
RZĘDNE KONSTRUKCJI				-75,55	-75,55	-75,63	-75,20	-75,28	-75,70	-75,74	-75,74	-75,82	-75,83	-75,85	-75,81		
RZĘDNE TERENU	-75,52	74,84	75,52	75,55	75,55			75,69	75,74	75,74	75,79	75,85	75,85	75,85			
ODLEGŁOŚCI	-7,00	-5,60	-4,50	-4,17	-4,00	-3,00		-1,00	0,00	0,00	1,15	3,00	3,20	3,50	3,95	4,00	5,23

PIK: 8421,61

- HUM. ISTN. = 0,26m²
- HUM.PROJ. = 0,24m²
- NASYP = 0,64m²
- WYKOP = 0,68m²

P.P. = 73,00

Łuk (klotoidy), pik = 12,54 (25,01%) z 50,13 zakręt w lewo.

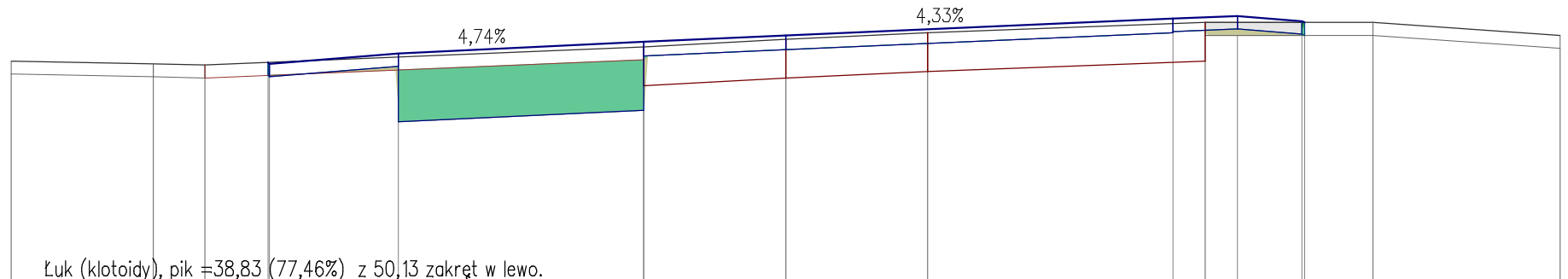


RZĘDNE PROJEKTOWANE				-75,65	-75,74	-75,82	-75,87		-76,01	-76,03	-75,99		-74,85	
RZĘDNE KONSTRUKCJI				-75,55	-75,64 -75,21	-75,29 -75,71	-75,76		-75,90	-75,93	-75,89			
RZĘDNE TERENU	-75,65	74,94	75,61	75,68		75,75	75,81	75,87		75,87	75,87		74,69	
ODLEGŁOŚCI	-7,00	-5,60	-4,25	-4,00 -3,85	-3,00	-1,20	0,00	1,15	3,00	3,25	3,50	3,70	4,00	5,50 5,71

PIK: 8447,90

- HUM. ISTN. = 0,08m²
- HUM.PROJ. = 0,24m²
- NASYP = 0,04m²
- WYKOP = 0,75m²

P.P. = 74,00



Łuk (klotoidy), pik = 38,83 (77,46%) z 50,13 zakręt w lewo.

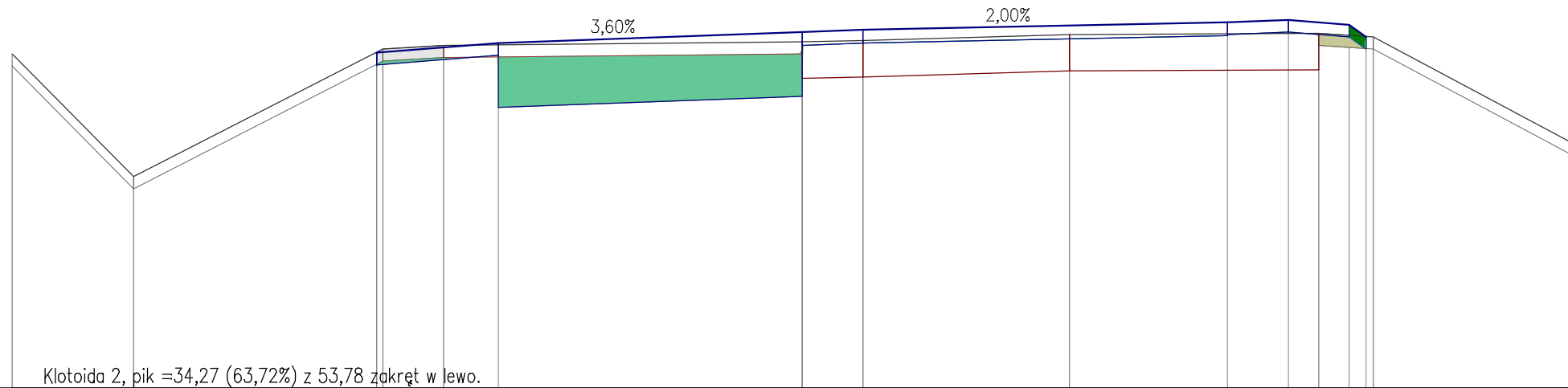
RZĘDNE PROJEKTOWANE				-75,70 -75,69	-75,77	-75,86	-75,91		-76,04	-76,06	-76,02 -76,01			
RZĘDNE KONSTRUKCJI				-75,59	-75,67 -75,24	-75,33 -75,75	-75,80		-75,93	-75,96	-75,92			
RZĘDNE TERENU	-75,71	-75,69	-75,68			-75,82	-75,88	-75,93		-76,01		-76,01		
ODLEGŁOŚCI	-6,00	-4,90	-4,50	-4,01 -4,00	-3,00	-1,10	0,00	1,10	3,00	3,25	3,50	4,00 4,02	4,55	6,00

PIK: 8478,71

- HUM. ISTN. = 0,09m²
- HUM.PROJ. = 0,24m²
- NASYP = 0,02m²
- WYKOP = 0,97m²

P.P. = 73,00

Kłotoida 2, pik = 34,27 (63,72%) z 53,78 zakręt w lewo.



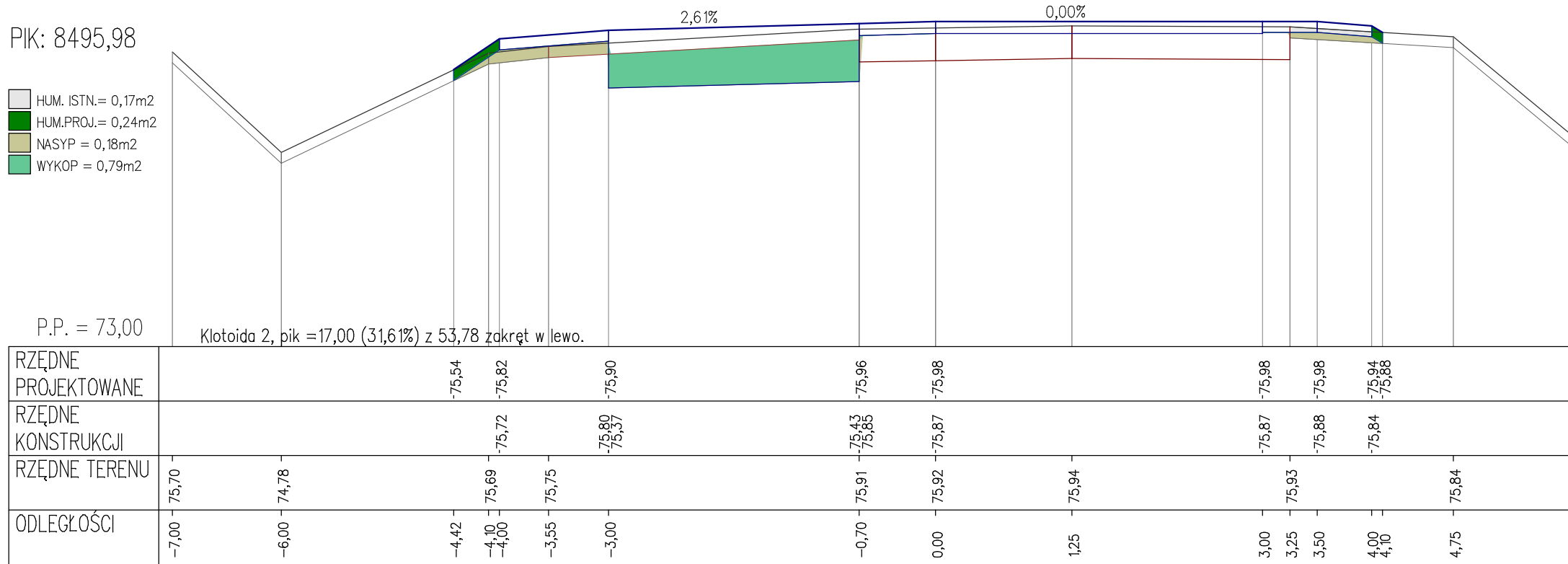
RZĘDNE PROJEKTOWANE			-75,76	-75,84		-75,93	-75,95		-76,01	-76,03	-75,99	-75,89
RZĘDNE KONSTRUKCJI			-75,66	-75,74 -75,31		-75,40 -75,82	-75,84		-75,90	-75,93	-75,89	-75,89
RZĘDNE TERENU	-75,75	74,74	-75,79	75,82		-75,85	75,86		75,91		75,92	75,89
ODLEGŁOŚCI	-7,00	-6,00	-4,00 -3,95	-3,45	-3,00	-0,50	0,00		1,70	3,00	3,50	3,75 4,00 4,14 4,20

PIK: 8495,98

- HUM. ISTN. = 0,17m²
- HUM.PROJ. = 0,24m²
- NASYP = 0,18m²
- WYKOP = 0,79m²

P.P. = 73,00

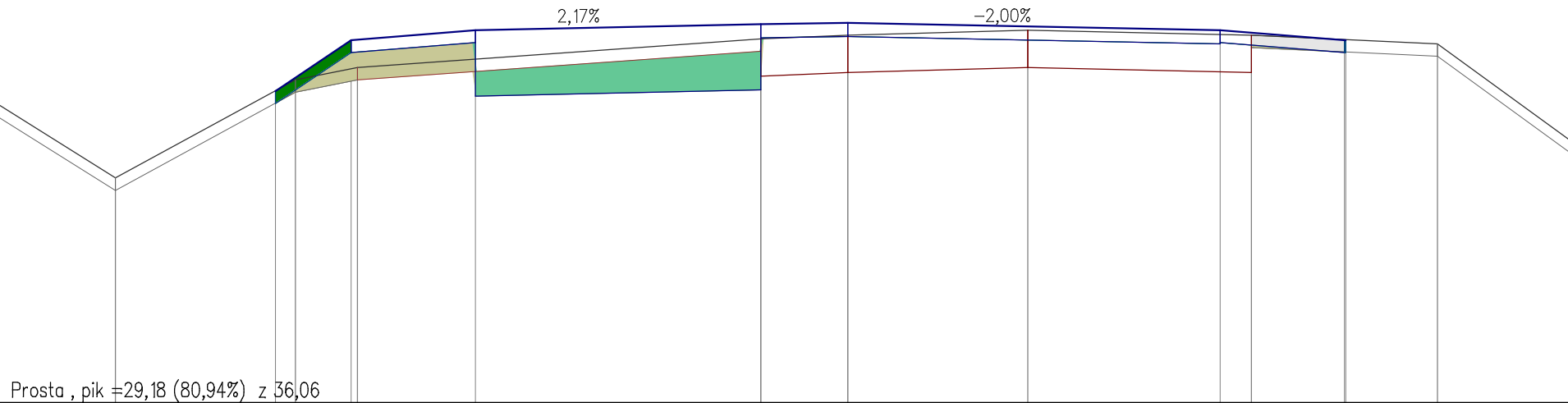
Kłotoida 2, pik = 17,00 (31,61%) z 53,78 zakręt w lewo.



PIK: 8542,16

- HUM. ISTN. = 0,14m²
- HUM.PROJ. = 0,24m²
- NASYP = 0,29m²
- WYKOP = 0,58m²

P.P. = 73,00



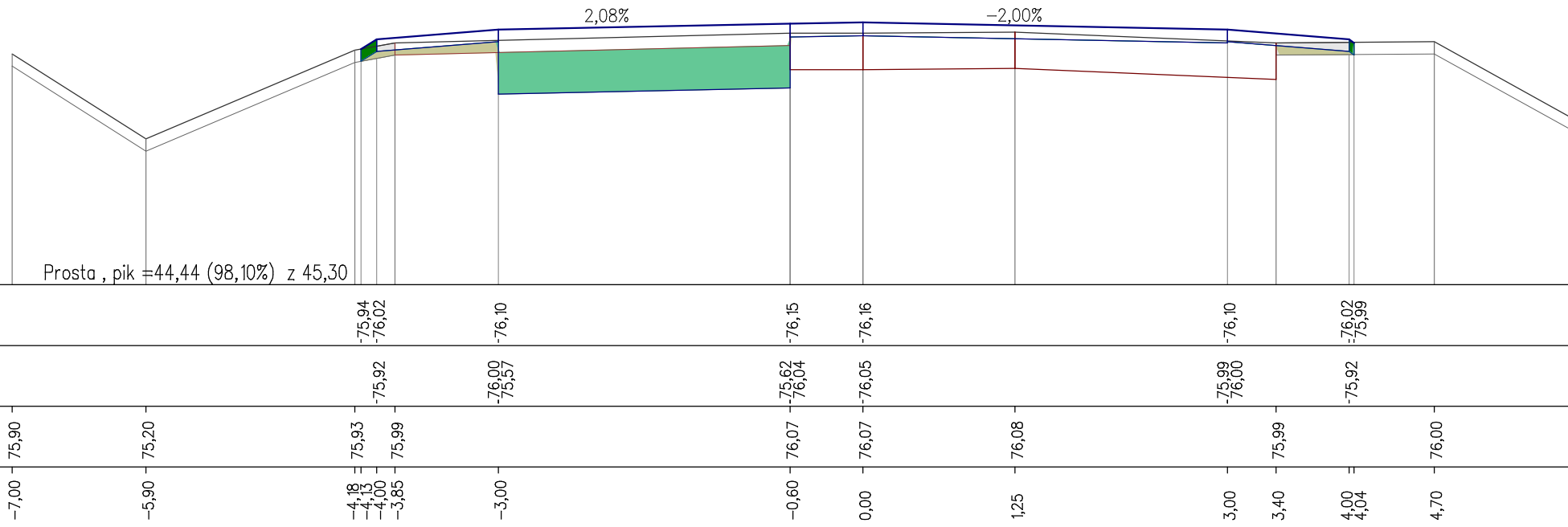
RZĘDNE PROJEKTOWANE				-75,51	-75,92	-76,00		-76,05	-76,06			-76,00	-75,92	-75,92	
RZĘDNE KONSTRUKCJI					-75,82	-75,90	-75,47	-75,52	-75,95			-75,89	-75,90	-75,82	
RZĘDNE TERENU	75,50	74,81	75,60	75,70				75,93	75,96	76,00		75,96		75,89	
ODLEGŁOŚCI	-7,00	-5,90	-4,61	-4,45	-4,00	-3,95	-3,00	-0,70	0,00	1,45	3,00	3,25	4,00	4,01	4,75

PIK: 8593,47

- HUM. ISTN. = 0,09m²
- HUM.PROJ. = 0,24m²
- NASYP = 0,10m²
- WYKOP = 0,83m²

P.P. = 74,00

Prosta, pik = 44,44 (98,10%) z 45,30

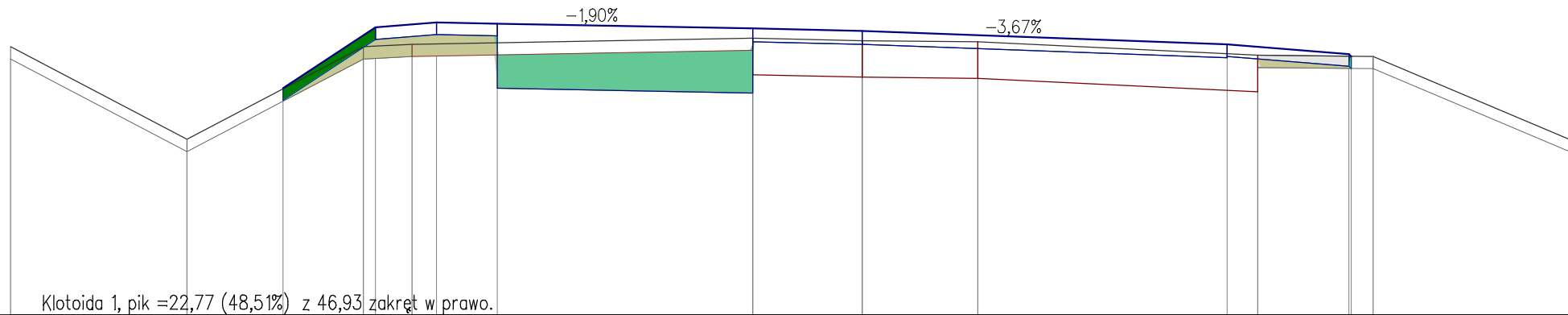


PIK: 86 17,10

- HUM. ISTN. = 0,18m²
- HUM.PROJ. = 0,24m²
- NASYP = 0,24m²
- WYKOP = 0,65m²

P.P. = 74,00

Kłotoida 1, pik = 22,77 (48,51%) z 46,93 zakręt w prawo.

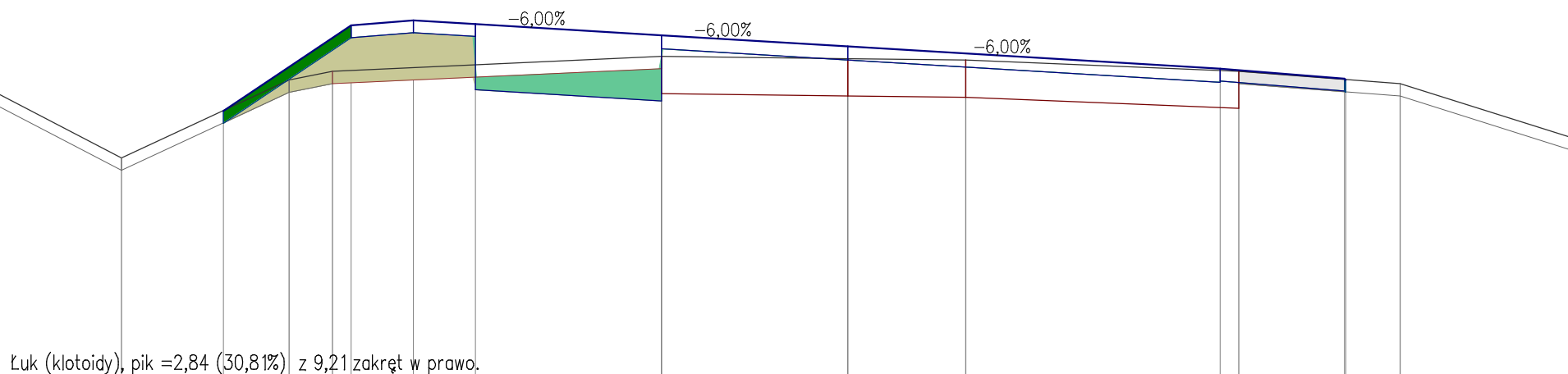


RZĘDNE PROJEKTOWANE			-75,86	-76,36	-76,40	-76,39		-76,35	-76,33			-76,22	-76,14	-76,12
RZĘDNE KONSTRUKCJI				-76,26	-76,30	-76,29	-75,86	-75,82	-76,22			-76,11	-76,04	-76,12
RZĘDNE TERENU	-76,20	75,44		76,20	76,22			76,27	76,25	76,24		76,13		76,12
ODLEGŁOŚCI	-7,00	-5,55	-4,76	-4,10	-3,70	-3,50	-3,00	-0,90	0,00	0,95		3,00	3,25	4,00
				4,00										4,02
														4,20

PIK: 8644,10

- HUM. ISTN. = 0,17m²
- HUM.PROJ. = 0,24m²
- NASYP = 0,51m²
- WYKOP = 0,27m²

P.P. = 74,00



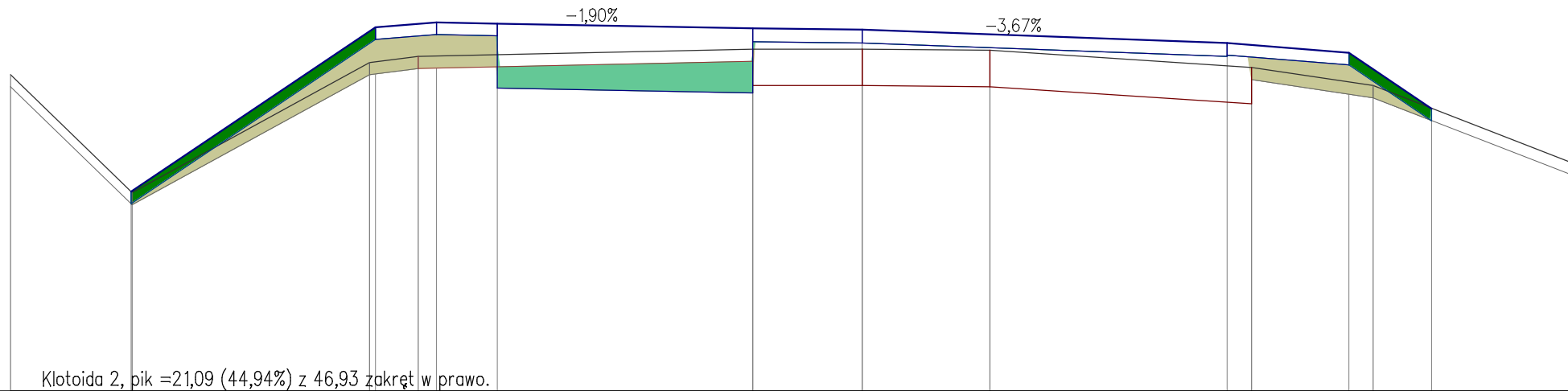
RZĘDNE PROJEKTOWANE			-76,13		-76,82	-76,86	-76,83		-76,74		-76,65		-76,47	-76,39	-76,38	
RZĘDNE KONSTRUKCJI					-76,72	-76,76	-76,73	-76,30	-76,21	-76,63		-76,54		-76,36	-76,37	-76,29
RZĘDNE TERENU	76,35	75,75	76,38	76,45				76,57	76,55	76,54		76,45			76,35	
ODLEGŁOŚCI	-7,00	-5,85	-5,03	-4,50	-4,15	-4,00	-3,50	-3,00	-1,50	0,00	0,95	3,00	3,15	4,00	4,01	4,45

PIK: 8676,31

- HUM. ISTN. = 0,38m²
- HUM. PROJ. = 0,24m²
- NASYP = 0,79m²
- WYKOP = 0,46m²

P.P. = 74,00

Kłotoida 2, pik = 21,09 (44,94%) z 46,93 zakręt w prawo.

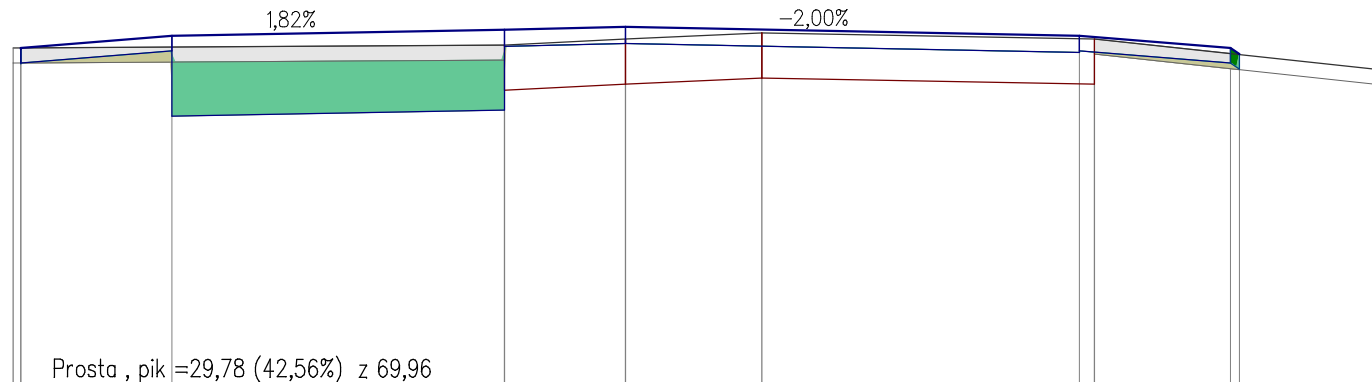


RZĘDNE PROJEKTOWANE		-75,64		-76,99	-77,03	-77,02		-76,98	-76,97		-76,86	-76,78	-76,32
RZĘDNE KONSTRUKCJI				-76,89	-76,93	-76,92 -76,49		-76,45 -76,87	-76,86		-76,75 -76,76	-76,68	
RZĘDNE TERENU	-76,60	-75,63	-76,70	-76,75			-76,81	-76,81	-76,80		-76,66	-76,51	
ODLEGŁOŚCI	-7,00	-6,01 -6,00	-4,05 -4,00	-3,65 -3,50	-3,00		-0,90	0,00	1,05		3,00 3,20	4,00 4,20	4,68

PIK: 8727,18

- HUM. ISTN. = 0,42m²
- HUM. PROJ. = 0,24m²
- NASYP = 0,06m²
- WYKOP = 0,76m²

P.P. = 75,00

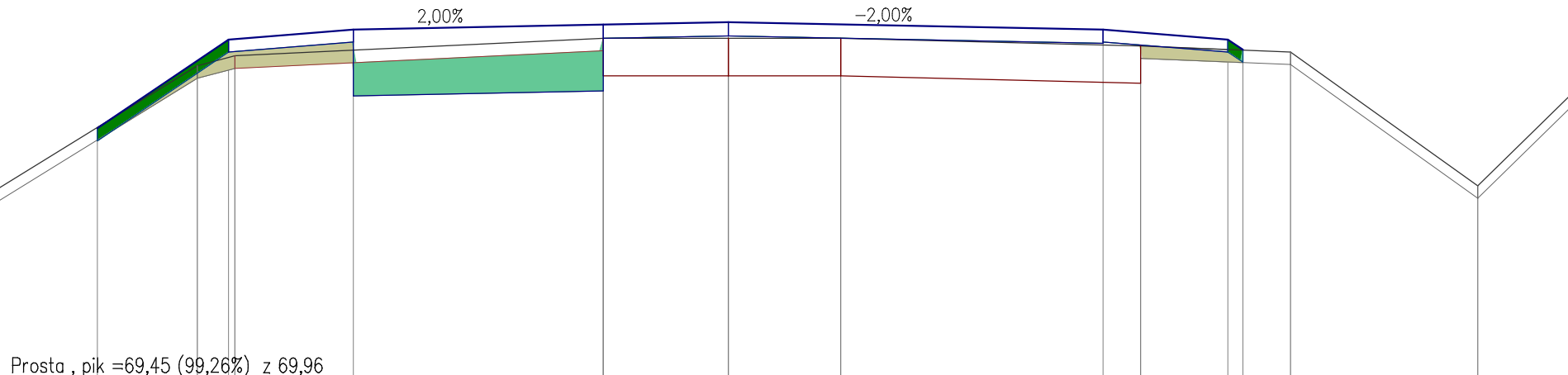


RZĘDNE PROJEKTOWANE	-77,22	-77,30	-77,34	-77,36	-77,30	-77,22	-77,18	
RZĘDNE KONSTRUKCJI	-77,12	-77,20 -76,77	-76,81 -77,23	-77,25	-77,19 -77,20	-77,12	-77,12	
RZĘDNE TERENU	77,22		77,24	77,28	77,32	77,28		
ODLEGŁOŚCI	-4,05 -4,00	-3,00	-0,80	0,00	0,90	3,00 3,10	4,00 4,06	5,05

PIK: 8766,85

- HUM. ISTN. = 0,19m²
- HUM.PROJ. = 0,24m²
- NASYP = 0,25m²
- WYKOP = 0,59m²

P.P. = 74,00



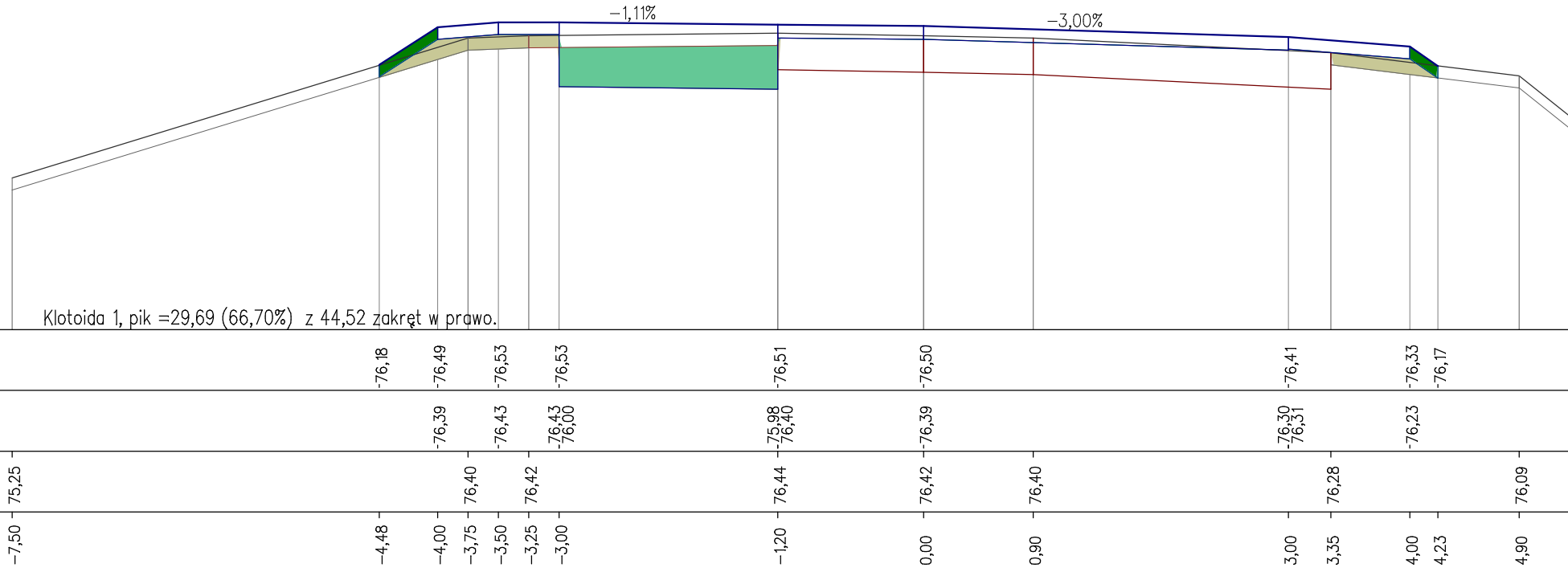
RZĘDNE PROJEKTOWANE		-76,00	-76,71	-76,79	-76,83	-76,85		-76,79	-76,71 -76,63			
RZĘDNE KONSTRUKCJI			-76,61	-76,69 -76,26	-76,30 -76,72	-76,74		-76,68	-76,61			
RZĘDNE TERENU	75,42		76,50	76,58	76,72	76,72	76,72	76,66	76,61	75,54		
ODLEGŁOŚCI	-6,00	-5,05	-4,25	-4,00 -3,95	-3,00	-1,00	0,00	0,90	3,00 3,30	4,00 4,12	4,50	6,00

PIK: 8797,06

- HUM. ISTN. = 0,21m²
- HUM.PROJ. = 0,24m²
- NASYP = 0,25m²
- WYKOP = 0,61m²

P.P. = 74,00

Kłotoida 1, pik = 29,69 (66,70%) z 44,52 zakręt w prawo.

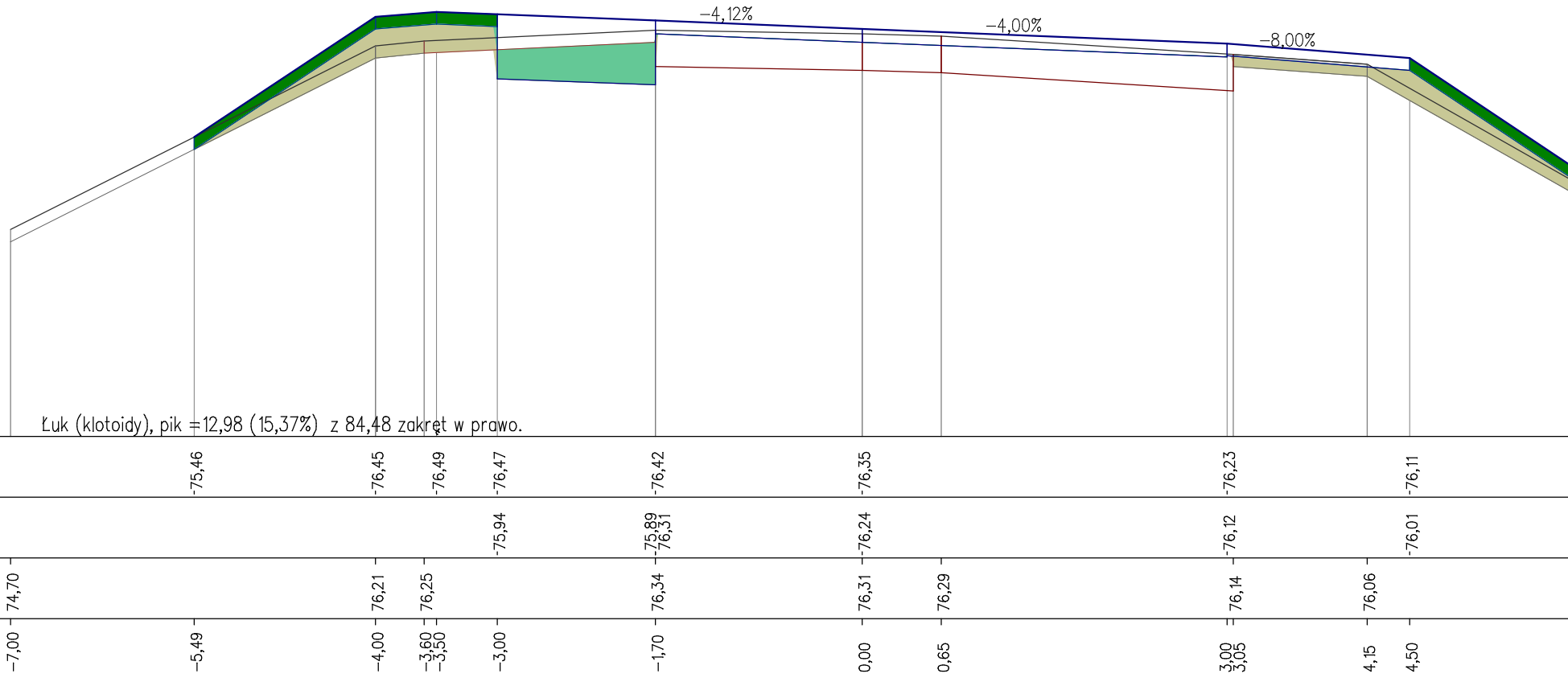


PIK: 8824,87

- HUM. ISTN. = 0,49m²
- HUM. PROJ. = 0,24m²
- NASYP = 0,82m²
- WYKOP = 0,38m²

P.P. = 73,00

Łuk (klotoidy), pik = 12,98 (15,37%) z 84,48 zakręt w prawo.

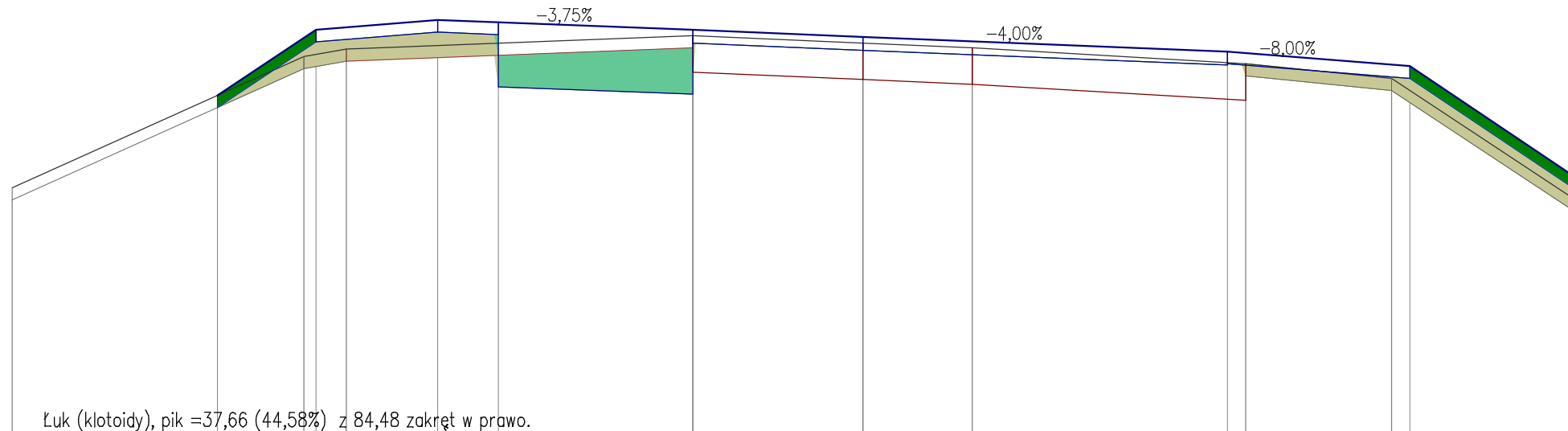


PIK: 8849,55

- HUM. ISTN. = 0,40m²
- HUM.PROJ. = 0,24m²
- NASYP = 0,81m²
- WYKOP = 0,51m²

P.P. = 73,00

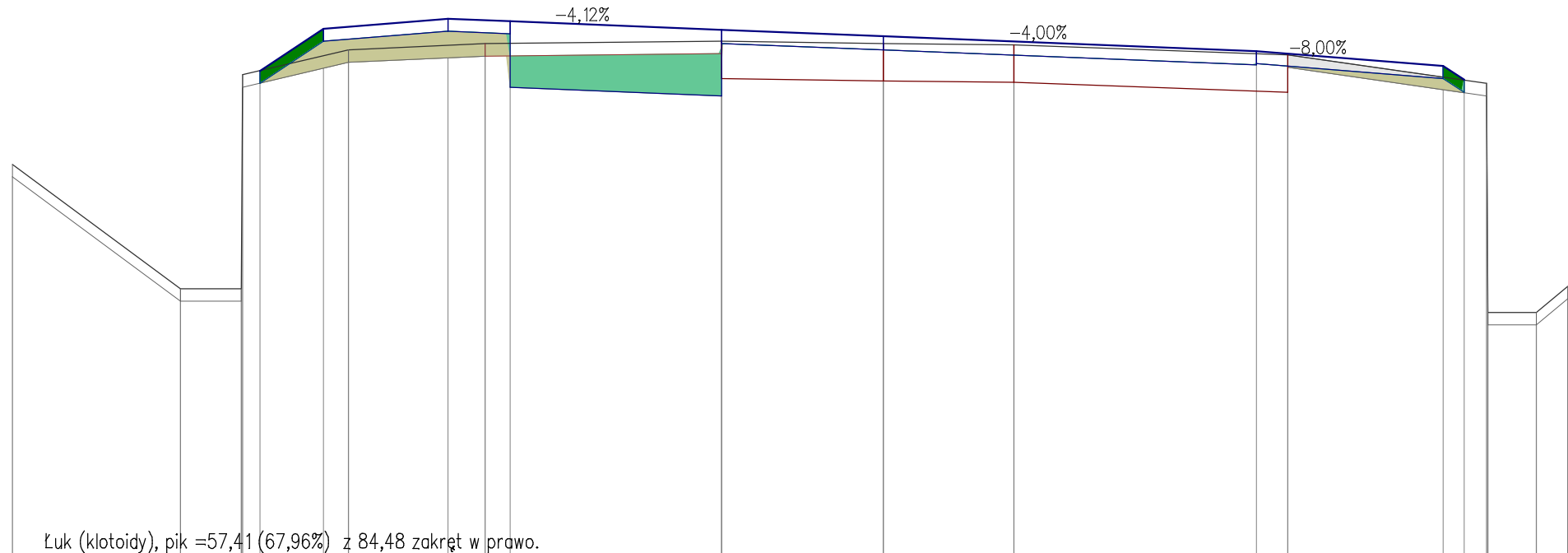
Łuk (klotoidy), pik = 37,66 (44,58%) z 84,48 zakręt w prawo.



RZĘDNE PROJEKTOWANE		-75,77	-76,31	-76,39	-76,37	-76,31	-76,25	-76,13	-76,01		
RZĘDNE KONSTRUKCJI			-76,21	-76,29	-76,27 -75,84	-75,78 -76,20	-76,14	-76,02 -76,03	-75,91		
RZĘDNE TERENU	-75,01		76,09	76,15		76,26	76,20	76,03	75,91		
ODLEGŁOŚCI	-7,00	-5,31	-4,60 -4,50	-4,25	-3,50	-3,00	-1,40	0,00	0,90	3,00 3,15	4,35 4,50

PIK: 8869,30

- HUM. ISTN. = 0,32m²
- HUM. PROJ. = 0,24m²
- NASYP = 0,42m²
- WYKOP = 0,50m²



P.P. = 72,00

Łuk (klotoidy), pik = 57,41 (67,96%) z 84,48 zakręt w prawo.

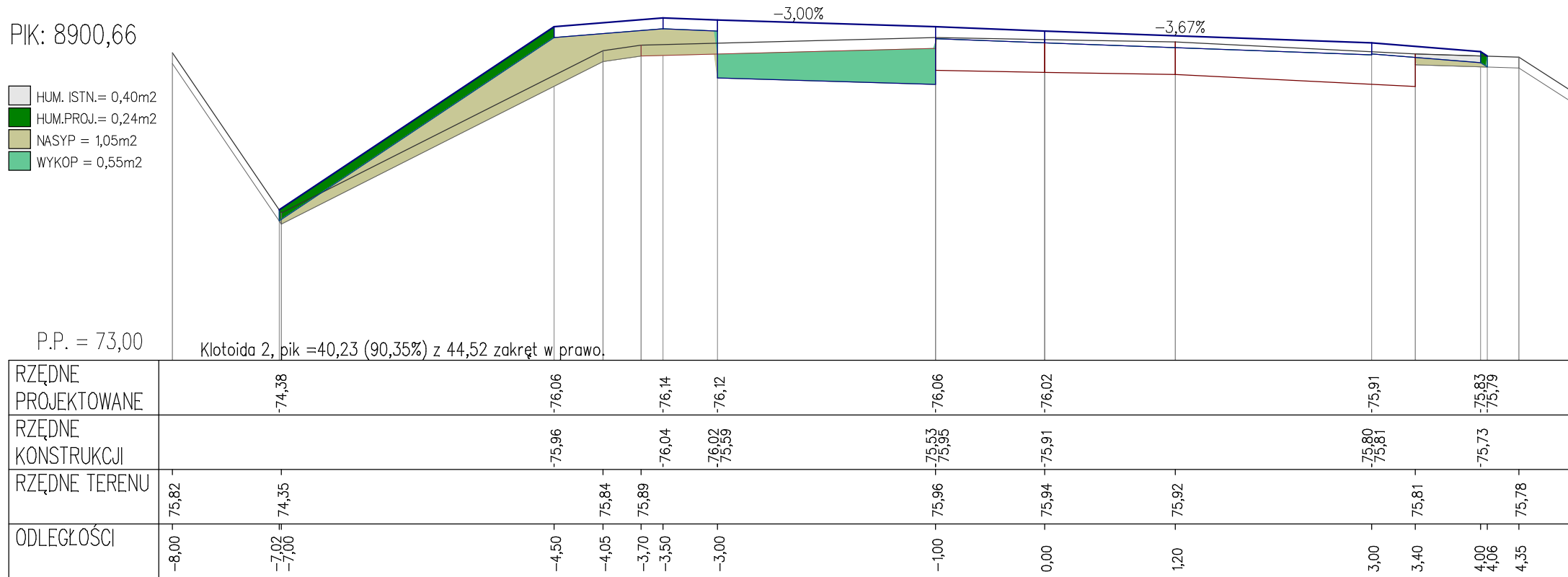
RZĘDNE PROJEKTOWANE			-75,88	-76,22	-76,30	-76,28		-76,21		-76,16		-76,04		-75,92	-75,81
RZĘDNE KONSTRUKCJI				-76,12	-76,20	-76,18		-75,68		-76,05		-75,93		-75,82	
RZĘDNE TERENU	-75,13	74,13	74,13	75,85	76,05	76,10	76,10	76,12	76,10	76,09	76,01	76,01	75,78	73,94	74,15
ODLEGŁOŚCI	-7,00	-5,65	-5,16	-5,15	-4,50	-4,30	-3,50	-3,20	-3,00	-1,30	0,00	1,05	3,00	3,25	4,50

PIK: 8900,66

- HUM. ISTN. = 0,40m²
- HUM. PROJ. = 0,24m²
- NASYP = 1,05m²
- WYKOP = 0,55m²

P.P. = 73,00

Klotoida 2, pik = 40,23 (90,35%) z 44,52 zakręt w prawo.

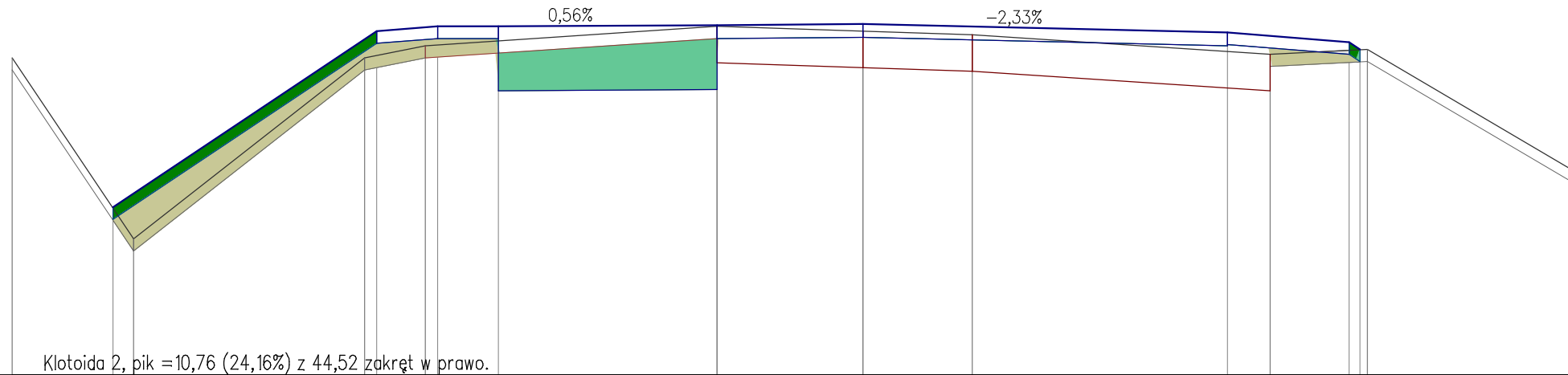


PIK: 8930,13

- HUM. ISTN. = 0,33m²
- HUM. PROJ. = 0,24m²
- NASYP = 0,78m²
- WYKOP = 0,66m²

P.P. = 73,00

Kłotoida 2, pik = 10,76 (24,16%) z 44,52 zakręt w prawo.



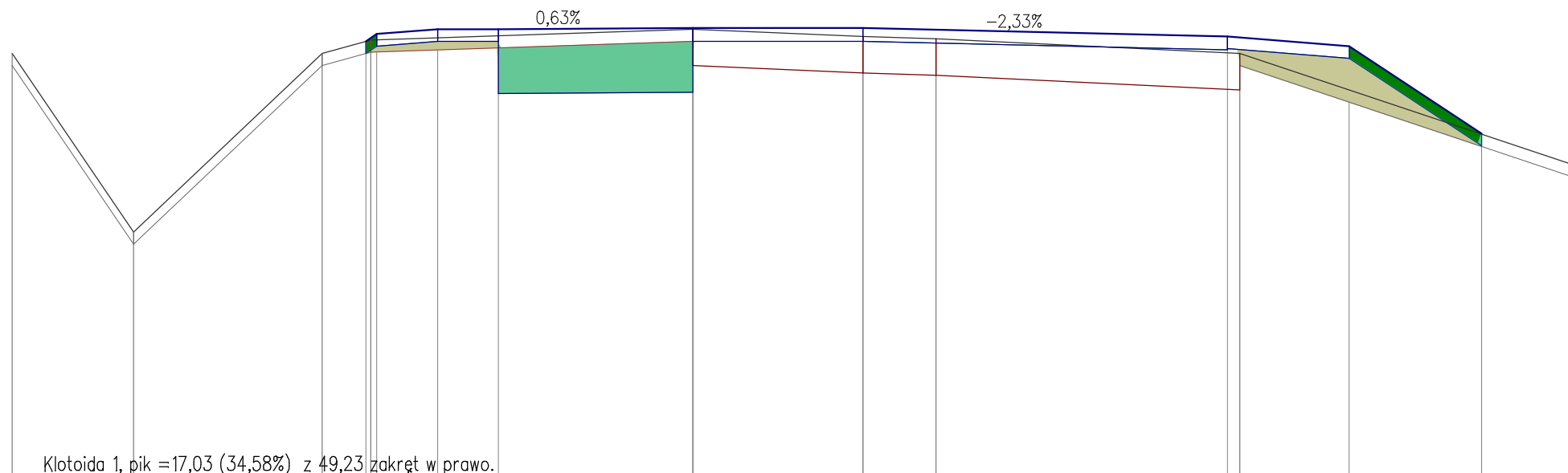
RZĘDNE PROJEKTOWANE		-74,38		-75,83	-75,87	-75,87		-75,88		-75,89		-75,82		-75,74	-75,68	
RZĘDNE KONSTRUKCJI				-75,73	-75,77	-75,77	-75,34	-75,35	-75,77	-75,78		-75,71	75,72	-75,64		
RZĘDNE TERENU	-75,61		74,12	75,61	75,71			75,87	75,83	75,80			75,64	75,68		
ODLEGŁOŚCI	-7,00	-6,17	-6,00	-4,10	-3,60	-3,50	-3,00	-1,20	0,00	0,90		3,00	3,35	4,00	4,09	4,15

PIK: 8958,19

- HUM. ISTN. = 0,20m²
- HUM. PROJ. = 0,24m²
- NASYP = 0,48m²
- WYKOP = 0,64m²

P.P. = 72,00

Kłotoida 1, pik = 17,03 (34,58%) z 49,23 zakręt w prawo.



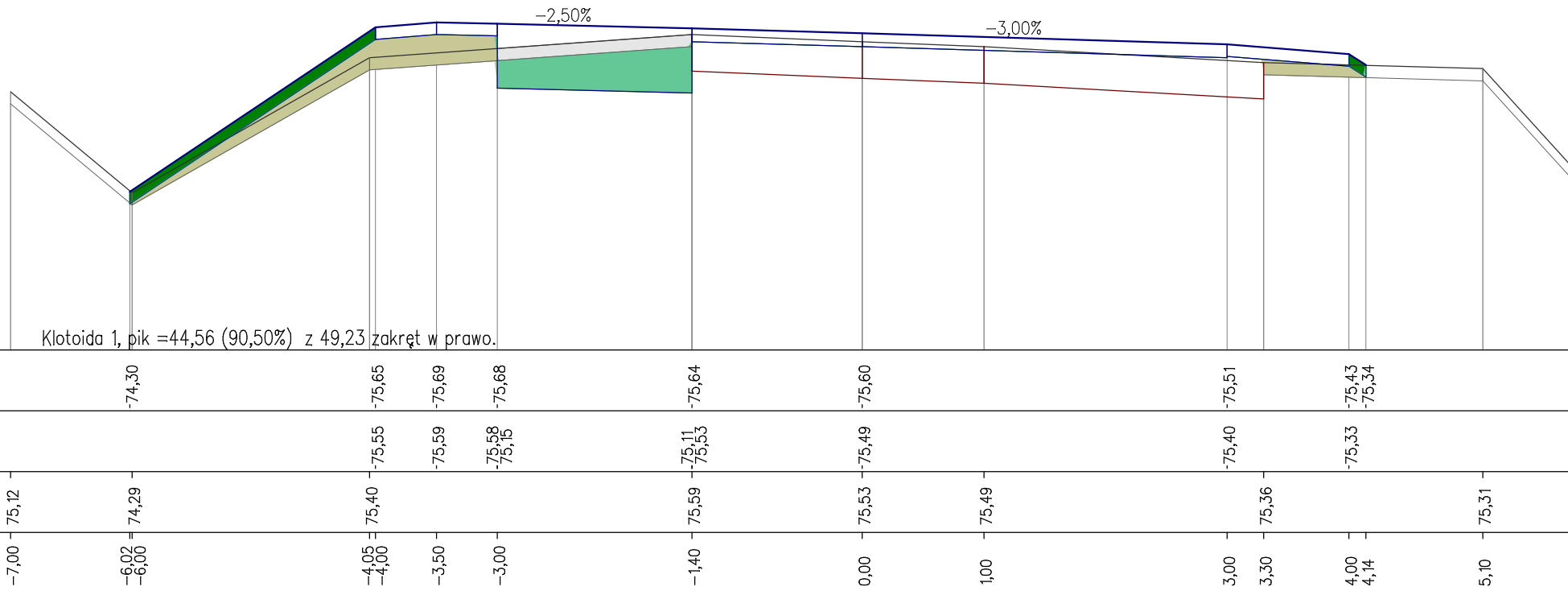
RZĘDNE PROJEKTOWANE				-75,58	-75,68	-75,68							-75,62	-75,54	-74,82	
RZĘDNE KONSTRUKCJI				-75,54	-75,58	-75,58	-75,16	-75,58	-75,58	-75,69	-75,69		-75,51	-75,44		
RZĘDNE TERENU	75,48	74,01	75,48	75,59			75,68	75,58	75,60	75,62	75,60	75,48				
ODLEGŁOŚCI	-7,00	-6,00	-4,45	-4,09	-4,05	-4,00	-3,50	-3,00		-1,40	0,00	0,60	3,00	3,10	4,00	5,09

PIK: 8985,72

- HUM. ISTN. = 0,55m²
- HUM. PROJ. = 0,24m²
- NASYP = 0,56m²
- WYKOP = 0,48m²

P.P. = 73,00

Kłotoida 1, pik = 44,56 (90,50%) z 49,23 zakręt w prawo.

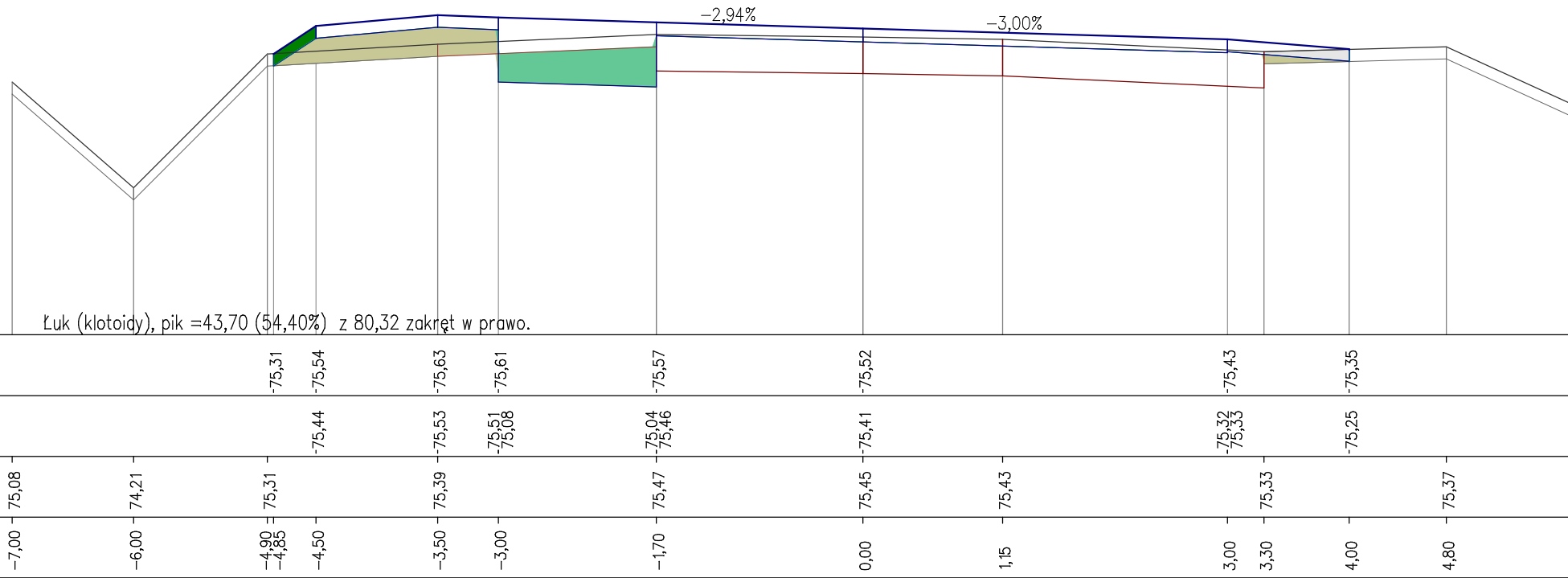


PIK: 9034,09

- HUM. ISTN. = 0,20m²
- HUM. PROJ. = 0,24m²
- NASYP = 0,39m²
- WYKOP = 0,36m²

P.P. = 73,00

Łuk (klotoidy), pik = 43,70 (54,40%) z 80,32 zakręt w prawo.

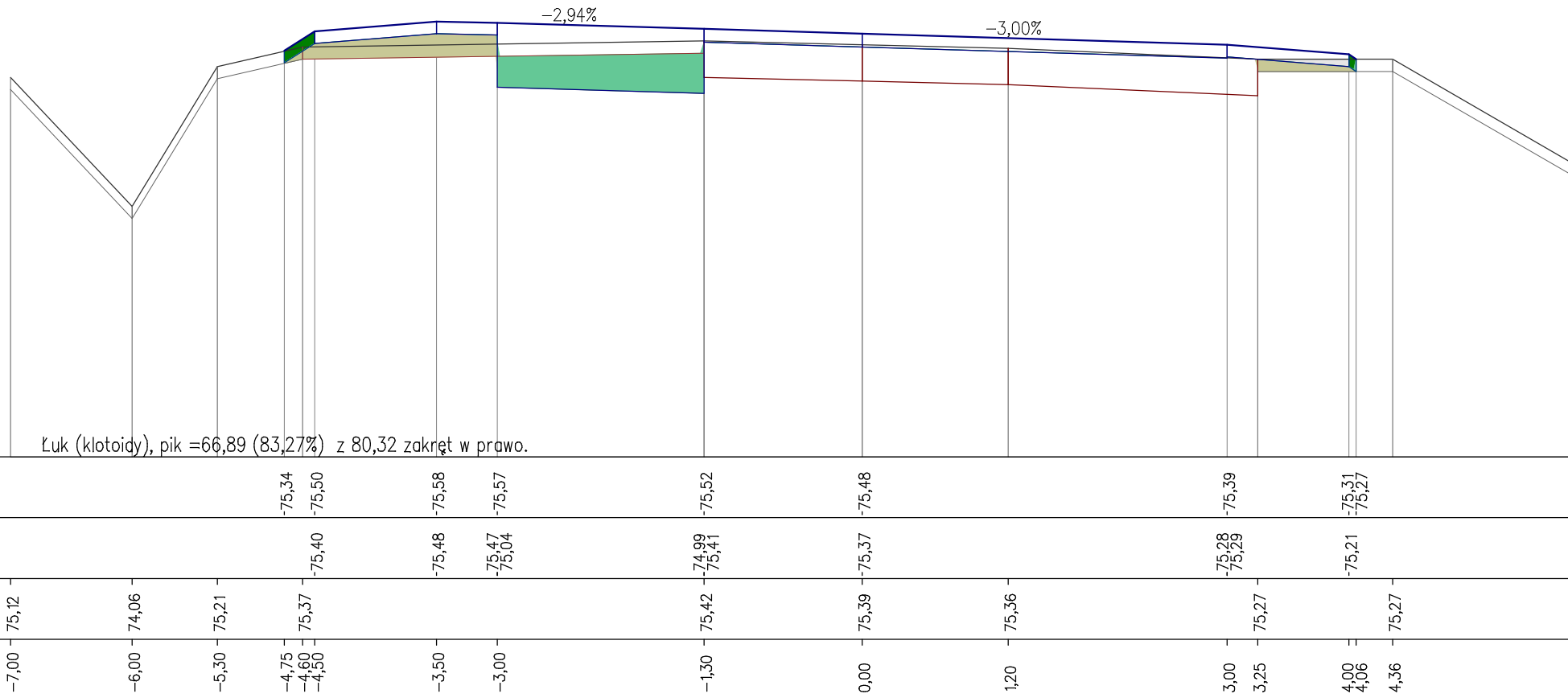


PIK: 9057,28

- HUM. ISTN. = 0,10m²
- HUM. PROJ. = 0,24m²
- NASYP = 0,31m²
- WYKOP = 0,50m²

P.P. = 72,00

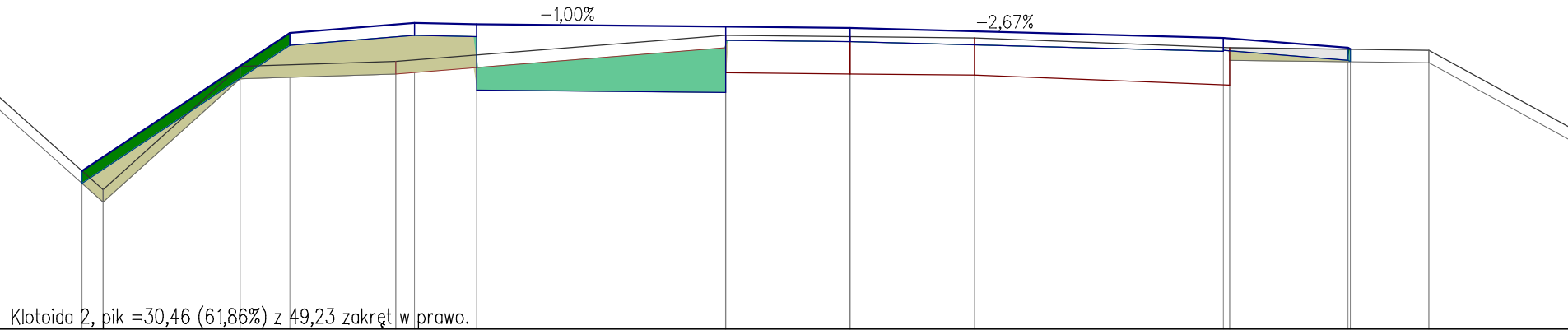
Łuk (klotoidy), pik = 66,89 (83,27%) z 80,32 zakręt w prawo.



PIK: 9089,49

- HUM. ISTN. = 0,35m²
- HUM. PROJ. = 0,24m²
- NASYP = 0,68m²
- WYKOP = 0,54m²

P.P. = 73,00



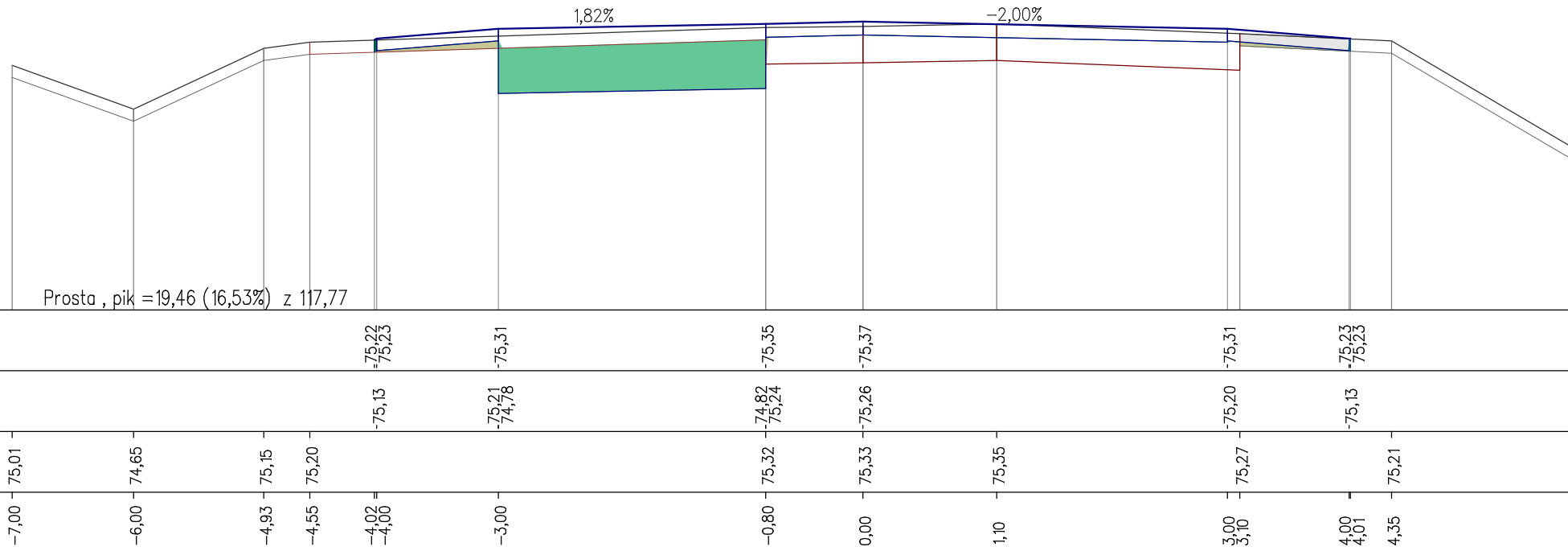
RZĘDNE PROJEKTOWANE		-74,27		-75,38		-75,46	-75,45		-75,43		-75,42		-75,34		-75,26	-75,25
RZĘDNE KONSTRUKCJI				-75,28		-75,36	-75,35 -74,92		-74,90 -75,32		-75,31		-75,23		-75,16	
RZĘDNE TERENU	75,01	74,12	75,11		75,15			75,36	75,35	75,34		75,26				75,24
ODLEGŁOŚCI	-7,00	-6,17 -6,00	-4,90	-4,50	-3,65 -3,50	-3,00		-1,00	0,00	1,00		3,00 3,05		4,00 4,02	4,65	

PIK: 9139,41

- HUM. ISTN. = 0,09m²
- HUM. PROJ. = 0,24m²
- NASYP = 0,05m²
- WYKOP = 0,85m²

P.P. = 73,00

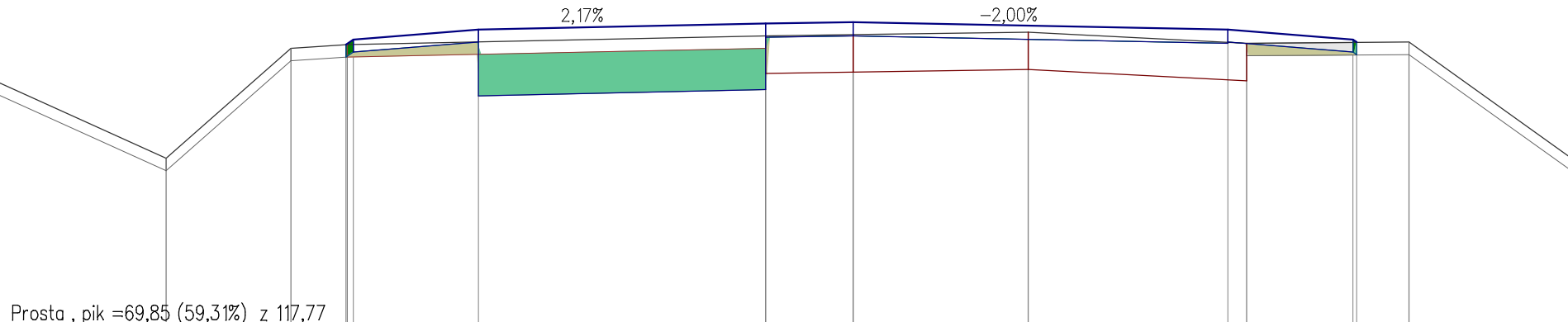
Prosta, pik = 19,46 (16,53%) z 117,77



PIK: 9189,80

- HUM. ISTN. = 0,09m²
- HUM.PROJ. = 0,24m²
- NASYP = 0,12m²
- WYKOP = 0,76m²

P.P. = 73,00

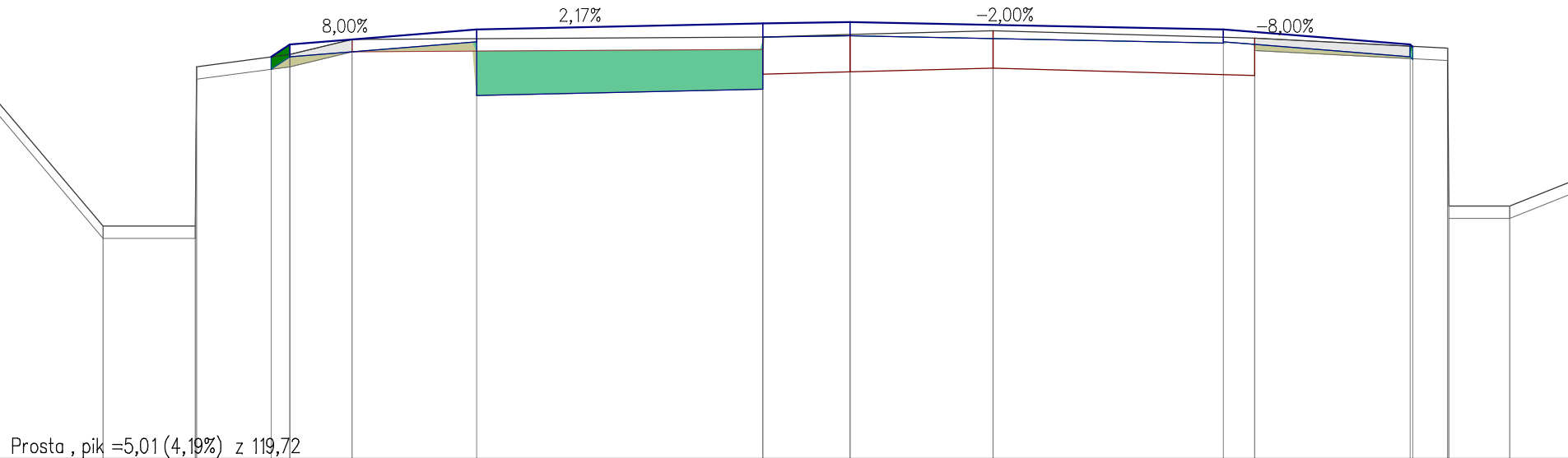


RZĘDNE PROJEKTOWANE				-75,25 -75,29	-75,37		-75,42	-75,43		-75,37	-75,29 -75,27	
RZĘDNE KONSTRUKCJI				-75,19	-75,27 -74,84		-74,89 -75,31	-75,32		-75,26	-75,19	
RZĘDNE TERENU	75,02	74,34	75,22	75,25		75,32	75,33	75,35		75,26		75,27
ODLEGŁOŚCI	-7,00	-5,50	-4,50	-4,06 -4,05 -4,00	-3,00	-0,70	0,00	1,40		3,00 3,15	4,00 4,03	4,45

PIK: 9242,73

- HUM. ISTN. = 0,19m²
- HUM.PROJ. = 0,24m²
- NASYP = 0,11m²
- WYKOP = 0,78m²

P.P. = 72,00

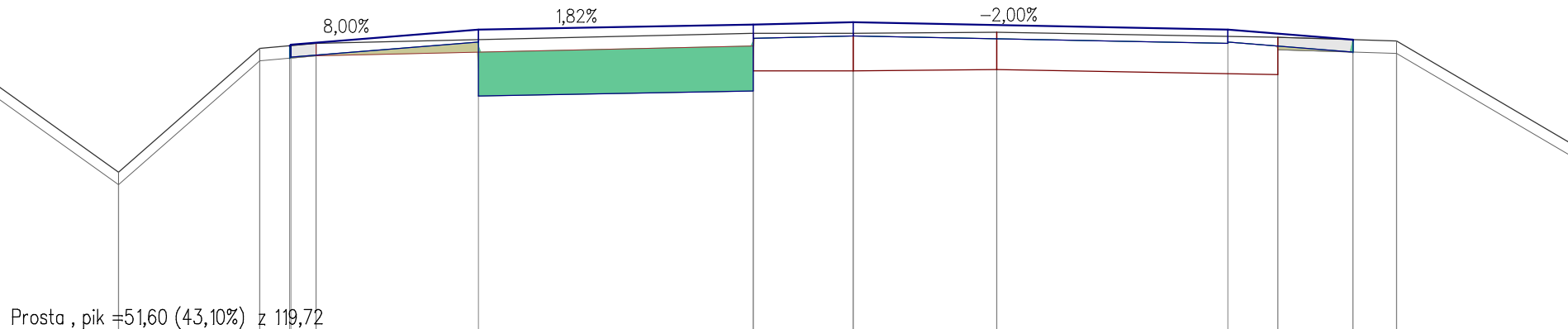


RZĘDNE PROJEKTOWANE				-75,23	-75,33		-75,45	-75,50	-75,51		-75,45	-75,33	-75,31	
RZĘDNE KONSTRUKCJI				-75,23	-75,23		-75,35	-74,97	-75,40		-75,34	-75,23	-75,23	
RZĘDNE TERENU	-75,05	-73,87	-73,87	-75,25	-75,37		-74,92	-75,39	-75,41	-75,44	-75,38	-75,39	-74,03	-74,03
ODLEGŁOŚCI	-7,00	-6,00	-5,26	-4,65	-4,00		-3,00	-0,70	0,00	1,15	3,00	4,50	5,30	
			-5,25	-4,50							3,25	4,52	4,81	

PIK: 9289,32

- HUM. ISTN. = 0,08m²
- HUM.PROJ. = 0,24m²
- NASYP = 0,06m²
- WYKOP = 0,78m²

P.P. = 73,00



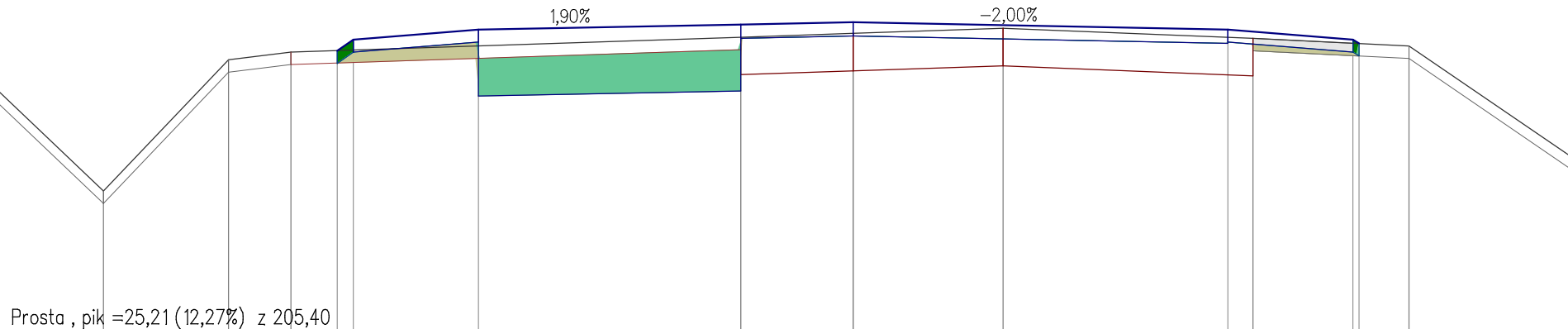
Prosta, pik = 51,60 (43,10%) z 119,72

RZĘDNE PROJEKTOWANE														
RZĘDNE KONSTRUKCJI														
RZĘDNE TERENU														
ODLEGŁOŚCI														
	-7,00	-5,88	-4,75	-4,51	-4,50	-4,30	-3,00	-0,80	0,00	1,15	3,00	3,40	4,00	4,35
	75,06	74,26	75,25	75,27	75,28	75,29	75,40	75,44	75,46	75,38	75,40	75,34	75,32	75,31
			75,18	75,18	75,18	75,18	75,30	74,87	75,35	75,35	75,29	75,29	75,22	75,22

PIK: 9382,65

- HUM. ISTN. = 0,09m²
- HUM.PROJ. = 0,24m²
- NASYP = 0,14m²
- WYKOP = 0,66m²

P.P. = 73,00



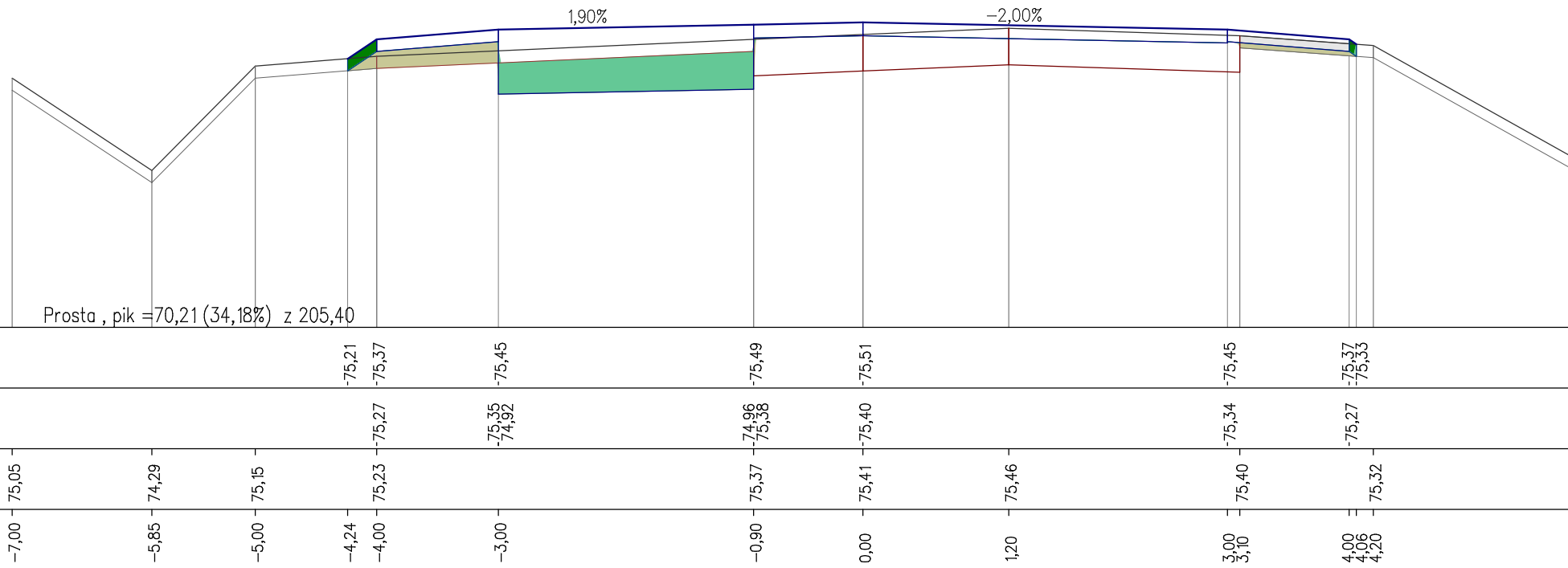
RZĘDNE PROJEKTOWANE					-75,23 -75,32		-75,40		-75,44		-75,46		-75,40		-75,32 -75,29
RZĘDNE KONSTRUKCJI					-75,22		-75,30 -74,87		-74,91 -75,33		-75,35		-75,29		-75,22
RZĘDNE TERENU	75,06	74,11	75,16	75,22					75,34	75,37	75,41		75,33		75,27
ODLEGŁOŚCI	-7,00	-6,00	-5,00	-4,50	-4,13 -4,00		-3,00		-0,90	0,00	1,20		3,00 3,20		4,00 4,05 4,45

PIK: 9427,65

- HUM. ISTN. = 0,12m²
- HUM.PROJ. = 0,24m²
- NASYP = 0,21m²
- WYKOP = 0,59m²

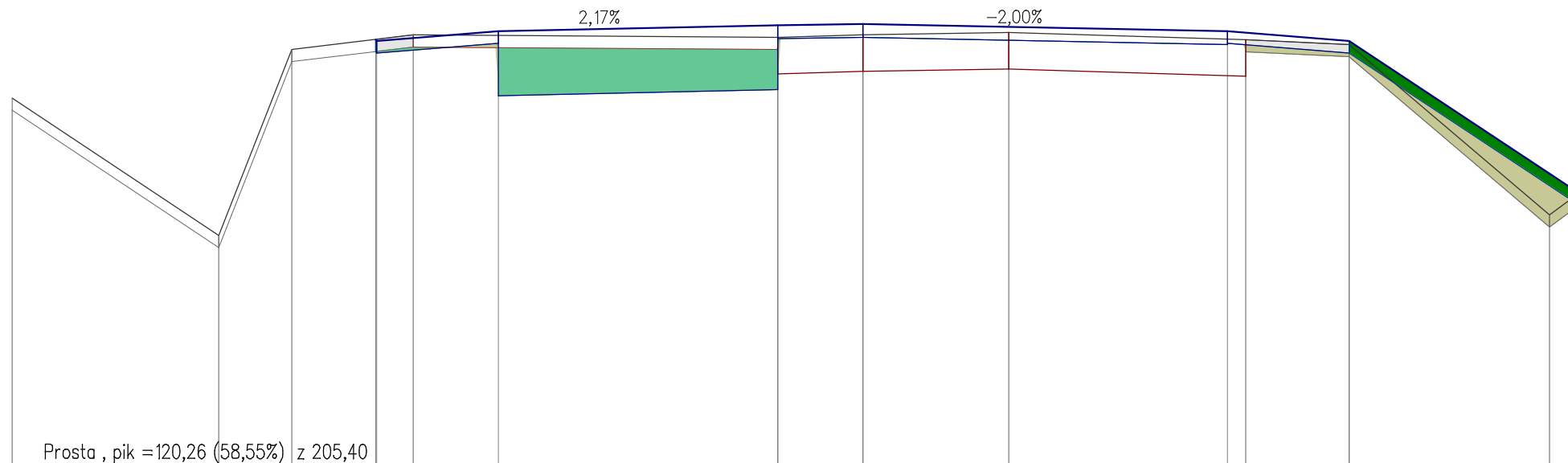
P.P. = 73,00

Prosta, pik = 70,21 (34,18%) z 205,40



PIK: 9477,70

- HUM. ISTN.= 0,31m²
- HUM.PROJ.= 0,24m²
- NASYP = 0,39m²
- WYKOP = 0,85m²



P.P. = 72,00

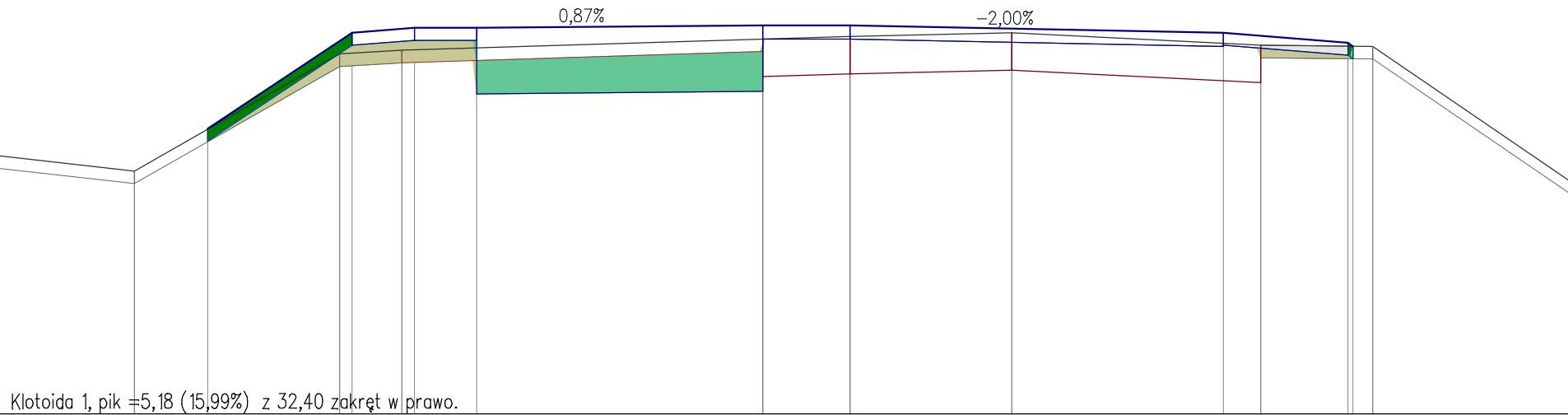
Prosta , pik =120,26 (58,55%) z 205,40

RZĘDNE PROJEKTOWANE				-75,49 75,48		-75,56							-75,56		-75,48	
RZĘDNE KONSTRUKCJI				-75,38		-75,46 75,03			-75,08 75,50	-75,62			-75,45		-75,38	
RZĘDNE TERENU	-75,01		73,88	75,41		75,53			75,51	75,53		75,55		75,49	75,45	74,05
ODLEGŁOŚCI	-7,00		-5,30	-4,70	-4,01 -4,00	-3,70		-3,00	-0,70	0,00		1,20		3,00 3,15	4,00	5,65

PIK: 9568,02

- HUM. ISTN. = 0,23m²
- HUM.PROJ. = 0,24m²
- NASYP = 0,28m²
- WYKOP = 0,68m²

P.P. = 73,00

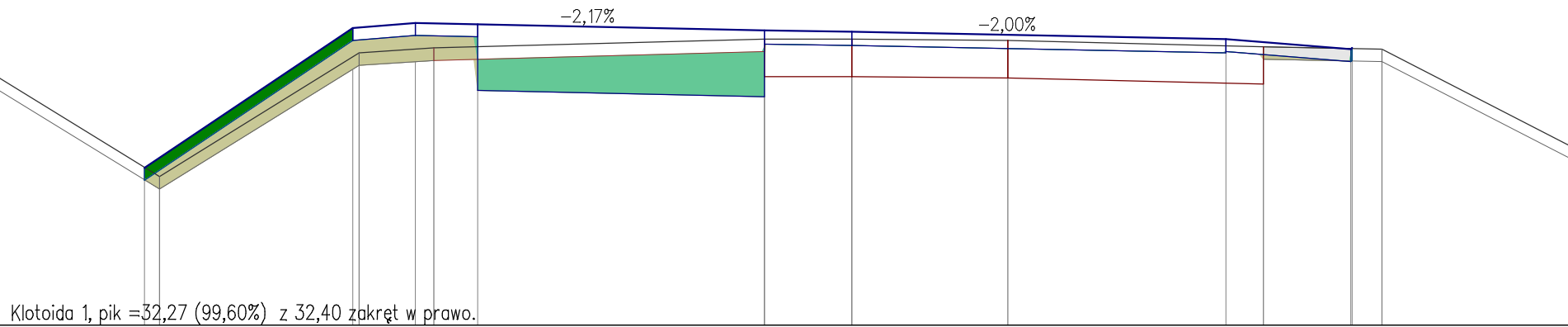


RZĘDNE PROJEKTOWANE			-75,29	-76,06	-76,10	-76,10		-76,12	-76,12		-76,06	-75,98	-75,95
RZĘDNE KONSTRUKCJI				-75,96	-76,00	-76,00	-75,57	-75,59	76,01	-76,01		-75,95	-75,88
RZĘDNE TERENU	-75,09	-74,95		75,89	75,92			76,01	76,03	76,06		75,96	75,95
ODLEGŁOŚCI	-7,00	-5,75	-5,16	-4,10	-3,60	-3,50	-3,00	-0,70	0,00	1,30	3,00	3,30	4,00
				4,00									4,04
													4,20

PIK: 9595,11

- HUM. ISTN. = 0,30m²
- HUM.PROJ. = 0,24m²
- NASYP = 0,52m²
- WYKOP = 0,70m²

P.P. = 74,00



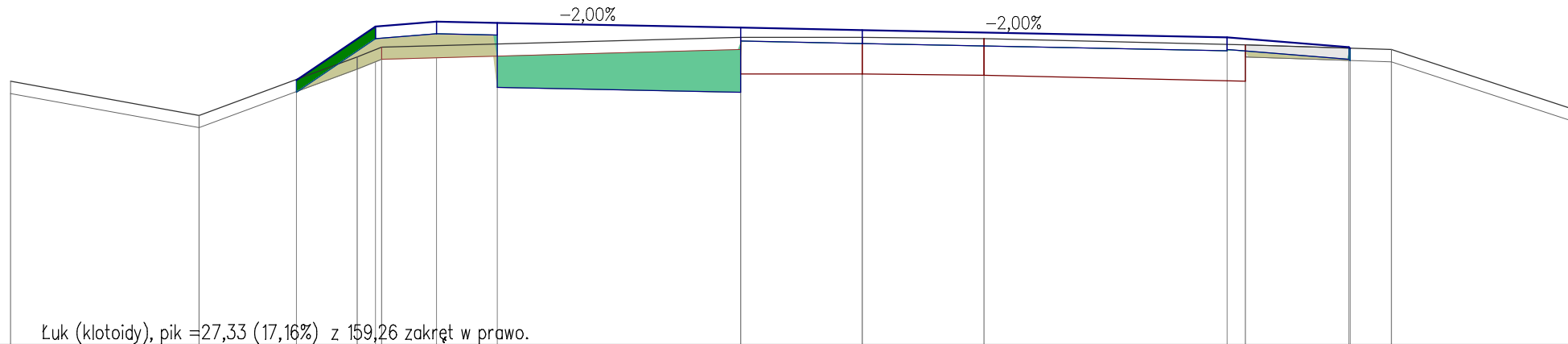
RZĘDNE PROJEKTOWANE		-75,26		-76,38	-76,42	-76,41		-76,36	-76,35			-76,29		-76,21	-76,22
RZĘDNE KONSTRUKCJI				-76,28	-76,32	-76,31 75,88		-75,83 76,25	-76,24			-76,18		-76,11	
RZĘDNE TERENU	-76,08	75,19	76,18	76,22			76,29	76,29	76,28			76,23		76,21	
ODLEGŁOŚCI	-7,00	-5,67 -5,55	-4,00 -3,95	-3,50 -3,35	-3,00		-0,70	0,00	1,25		3,00	3,30	4,00 4,01	4,25	

PIK: 9622,57

- HUM. ISTN. = 0,16m²
- HUM. PROJ. = 0,24m²
- NASYP = 0,27m²
- WYKOP = 0,60m²

P.P. = 74,00

Łuk (klotoidy), pik = 27,33 (17,16%) z 159,26 zakręt w prawo.




RZĘDNE PROJEKTOWANE			-76,17	-76,61	-76,65	-76,64		-76,60	-76,58		-76,52	-76,44	-76,43			
RZĘDNE KONSTRUKCJI				-76,51	-76,55	-76,54	-76,11	-76,07	-76,47		-76,41	-76,34				
RZĘDNE TERENU	76,16	75,88	76,36	76,44			76,52	76,49	76,52	76,51	76,46		76,42			
ODLEGŁOŚCI	-7,00	-5,45	-4,65	-4,15	-4,00	-3,95	-3,50	-3,00	-1,00	0,00	1,00	3,00	3,15	4,00	4,01	4,35

PIK: 9651,40

- HUM. ISTN. = 0,18m²
- HUM.PROJ. = 0,24m²
- NASYP = 0,34m²
- WYKOP = 0,52m²

P.P. = 74,00

Łuk (klotoidy), pik = 56,16 (35,26%) z 159,26 zakręt w prawo.

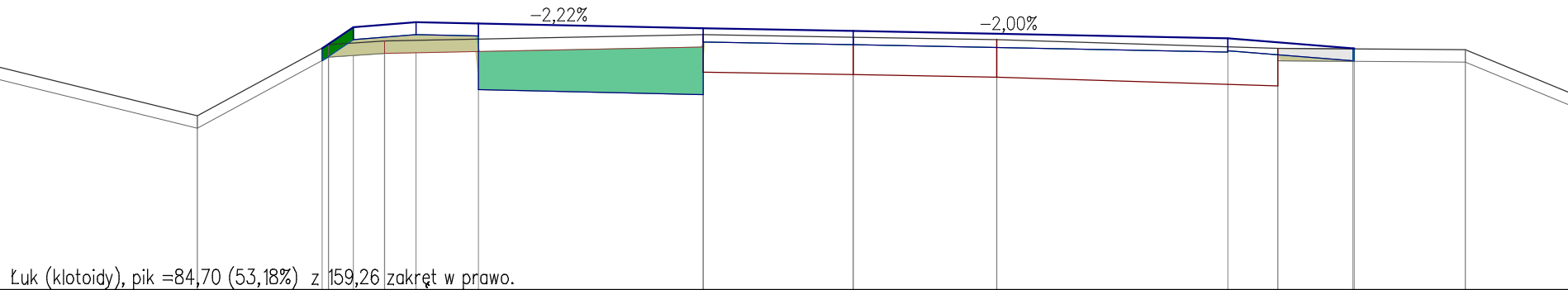


RZĘDNE PROJEKTOWANE			-76,38	-76,86	-76,90	-76,89		-76,85	-76,83		-76,77	-76,69	-76,62			
RZĘDNE KONSTRUKCJI				-76,76	-76,80	-76,79	-76,56	-76,32	-76,72		-76,66	-76,67	-76,59			
RZĘDNE TERENU	-76,40	75,95		76,60	76,68		76,78	76,75	76,72		76,66		76,62			
ODLEGŁOŚCI	-7,00	-6,00	-4,72	-4,05	-4,00	-3,70	-3,50	-3,00	-1,50	0,00	1,05	3,00	3,30	4,00	4,09	4,20

PIK: 9679,94

- HUM. ISTN. = 0,11m²
- HUM.PROJ. = 0,24m²
- NASYP = 0,16m²
- WYKOP = 0,62m²

P.P. = 75,00



Łuk (klotoidy), pik =84,70 (53,18%) z 159,26 zakręt w prawo.

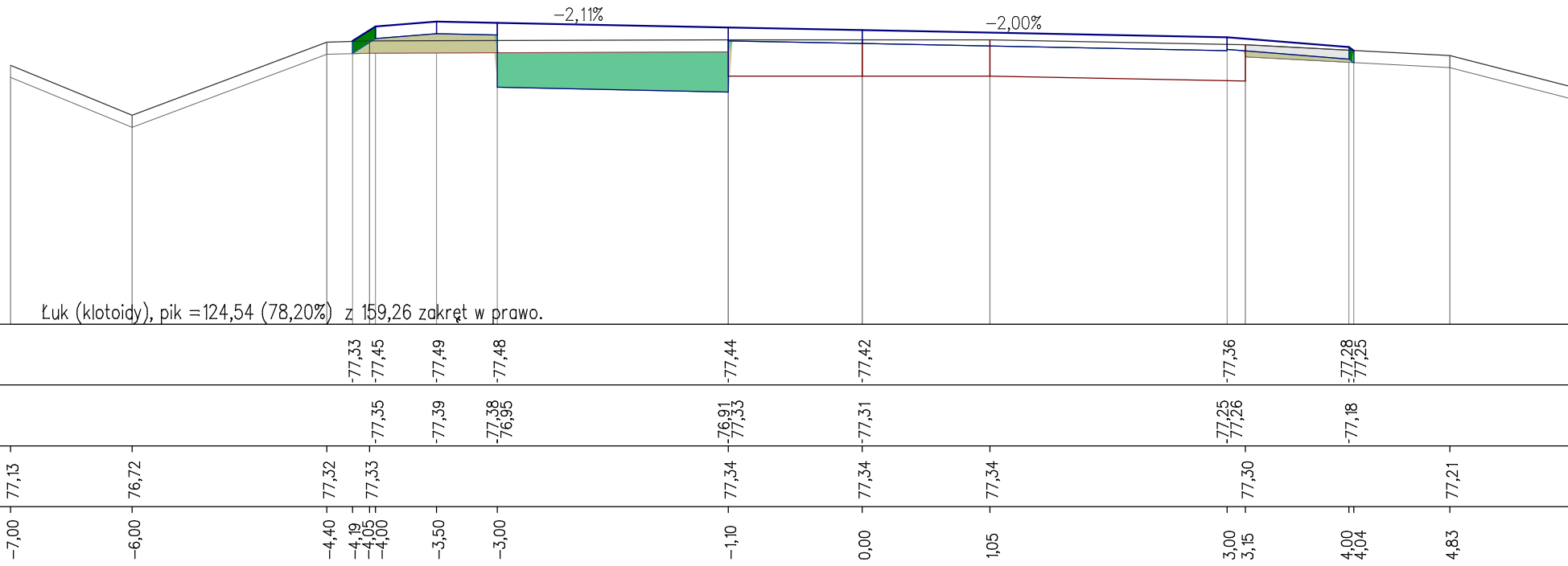
RZĘDNE PROJEKTOWANE			-76,93	-77,10	-77,14	-77,13		-77,09		-77,07		-77,01		-76,93	-76,93					
RZĘDNE KONSTRUKCJI				-77,00	-77,04	-77,03	-76,80		-76,56	-76,98		-76,90		-76,83						
RZĘDNE TERENU	-76,82		76,96	76,99				77,04		77,02		77,00		76,93						
ODLEGŁOŚCI	-7,00		-4,25	-4,20	-3,75	-3,50	-3,00		-1,20		0,00		1,15		3,00	3,40	4,00	4,01		4,90

PIK: 9719,78

- HUM. ISTN. = 0,10m²
- HUM.PROJ. = 0,24m²
- NASYP = 0,20m²
- WYKOP = 0,58m²

P.P. = 75,00

Łuk (klotoidy), pik = 124,54 (78,20%) z 159,26 zakręt w prawo.

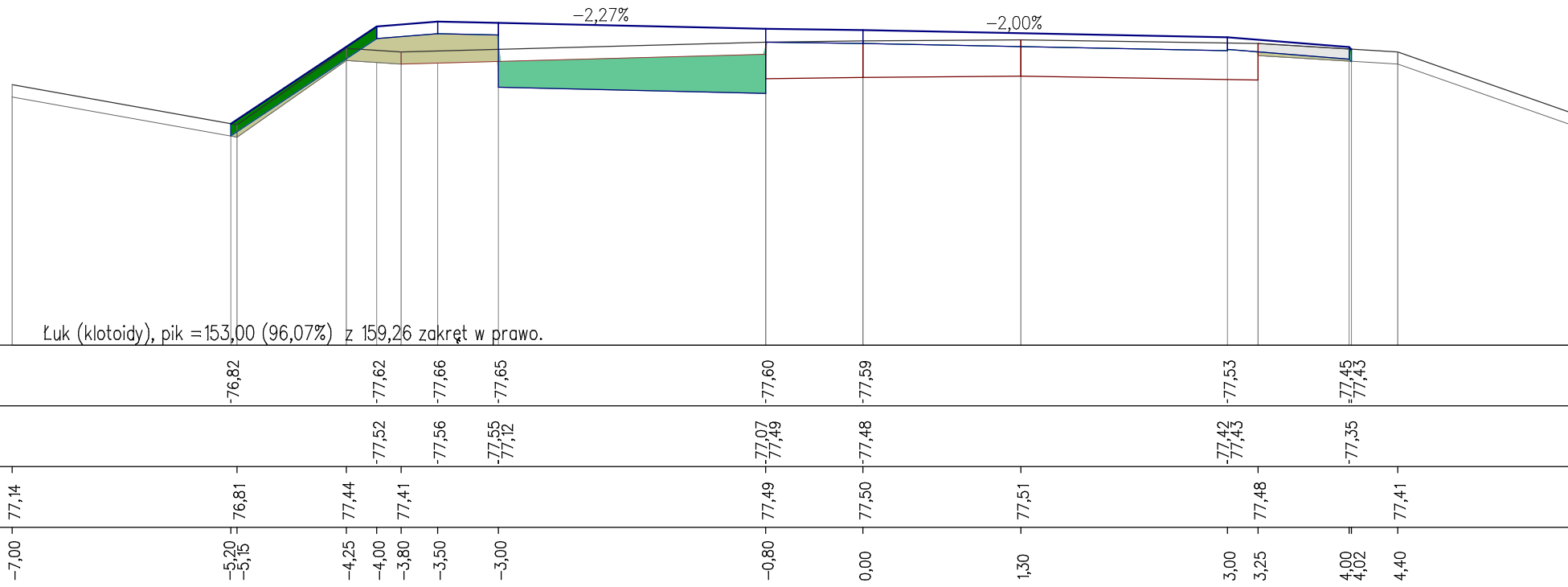


PIK: 9748,24

- HUM. ISTN. = 0,22m²
- HUM. PROJ. = 0,24m²
- NASYP = 0,29m²
- WYKOP = 0,59m²

P.P. = 75,00

Łuk (klotoidy), pik = 153,00 (96,07%) z 159,26 zakręt w prawo.

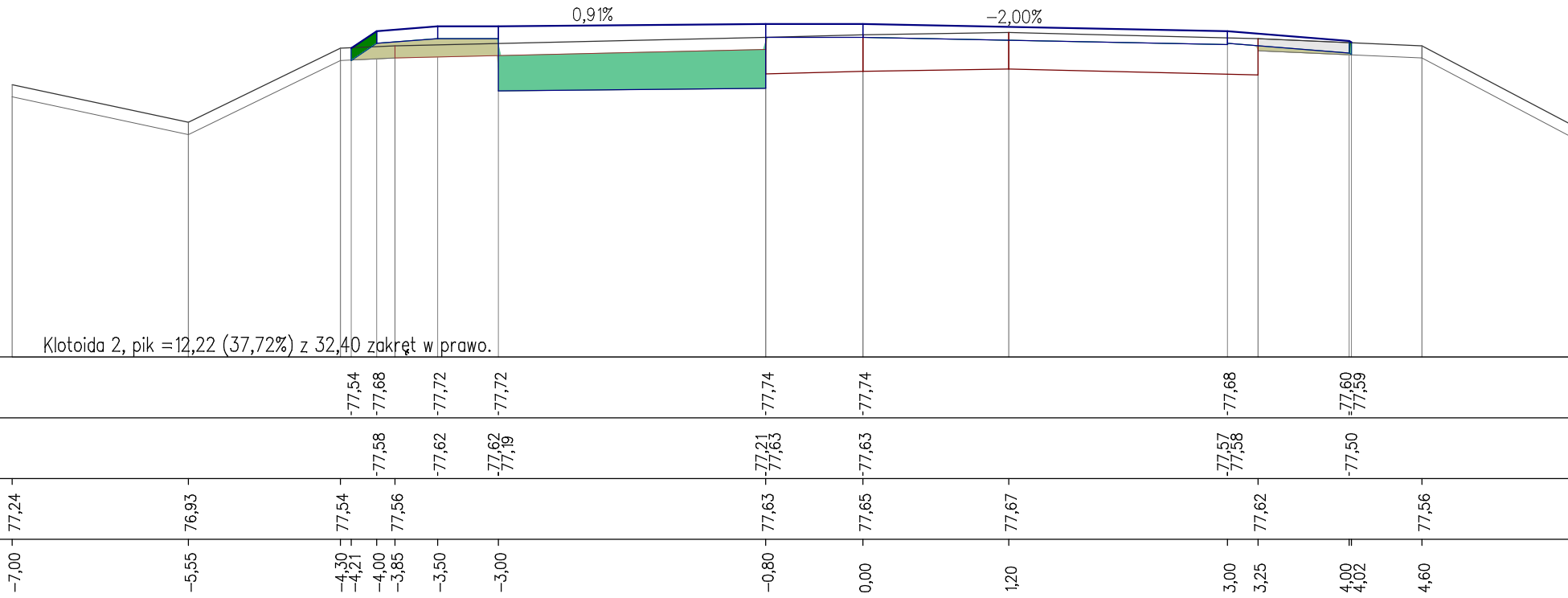


PIK: 9774,68

- HUM. ISTN.= 0,11m²
- HUM.PROJ.= 0,24m²
- NASYP = 0,17m²
- WYKOP = 0,67m²

P.P. = 75,00

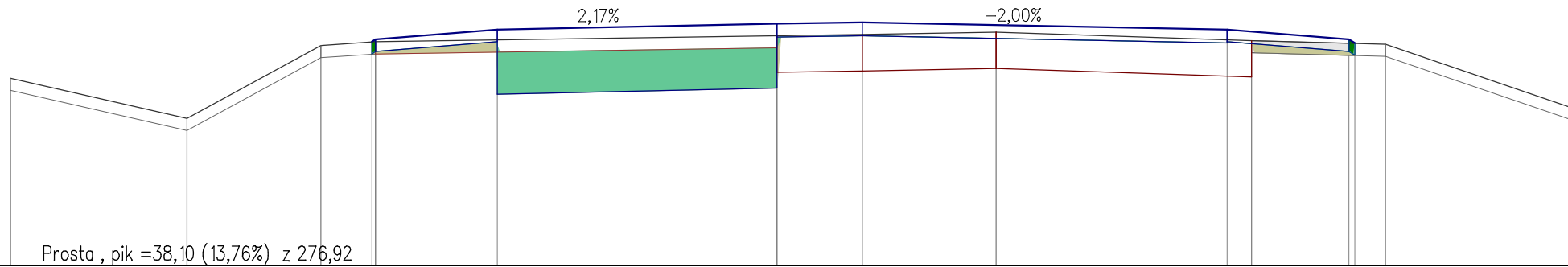
Kłotoida 2, pik = 12,22 (37,72%) z 32,40 zakręt w prawo.



PIK: 9825,00

- HUM. ISTN. = 0,09m²
- HUM.PROJ. = 0,24m²
- NASYP = 0,10m²
- WYKOP = 0,78m²

P.P. = 76,00



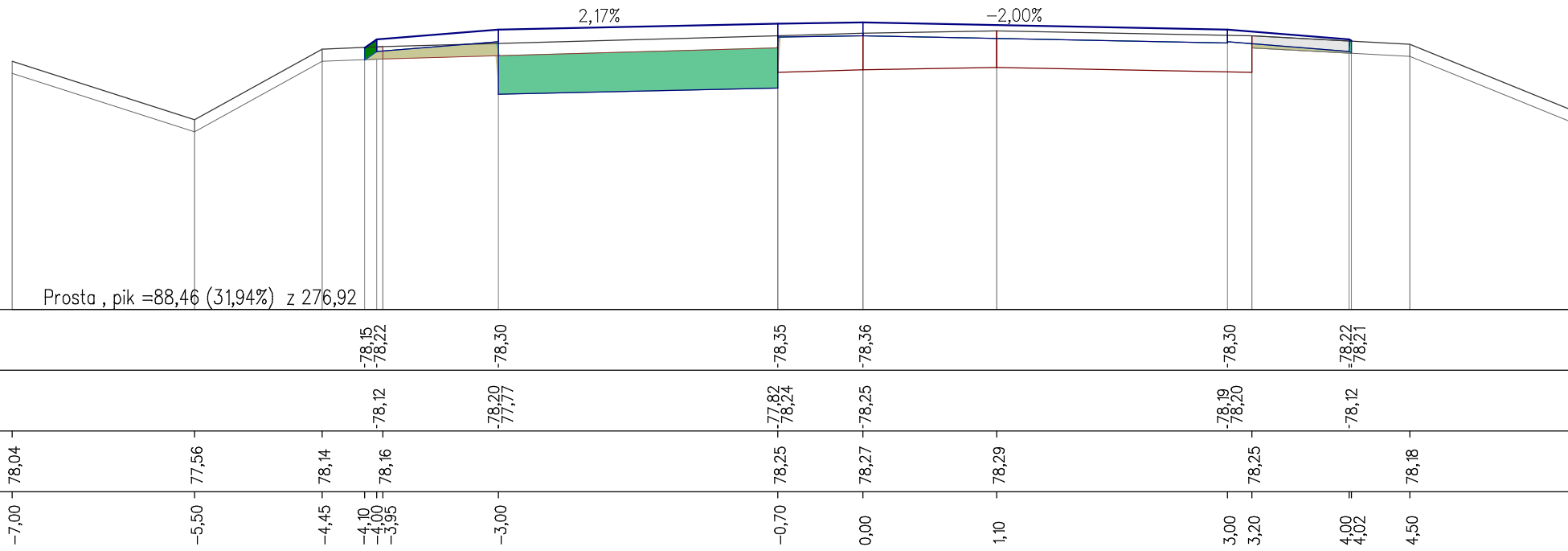
RZĘDNE PROJEKTOWANE				-77,84 -77,86	-77,94		-77,99	-78,00			-77,94	-77,86 -77,88		
RZĘDNE KONSTRUKCJI				-77,76	-77,84 -77,41		-77,46 -77,88	-77,89			-77,83 -77,84	-77,76		
RZĘDNE TERENU	-77,54			-77,84			-77,89	-77,90		-77,92		-77,85		
ODLEGŁOŚCI	-7,00			-4,03 -4,00	-3,00		-0,70	0,00		1,10		3,00 3,20	4,00 4,05	4,30

PIK: 9875,36

- HUM. ISTN. = 0,10m²
- HUM.PROJ. = 0,24m²
- NASYP = 0,11m²
- WYKOP = 0,74m²

P.P. = 76,00

Prosta, pik = 88,46 (31,94%) z 276,92

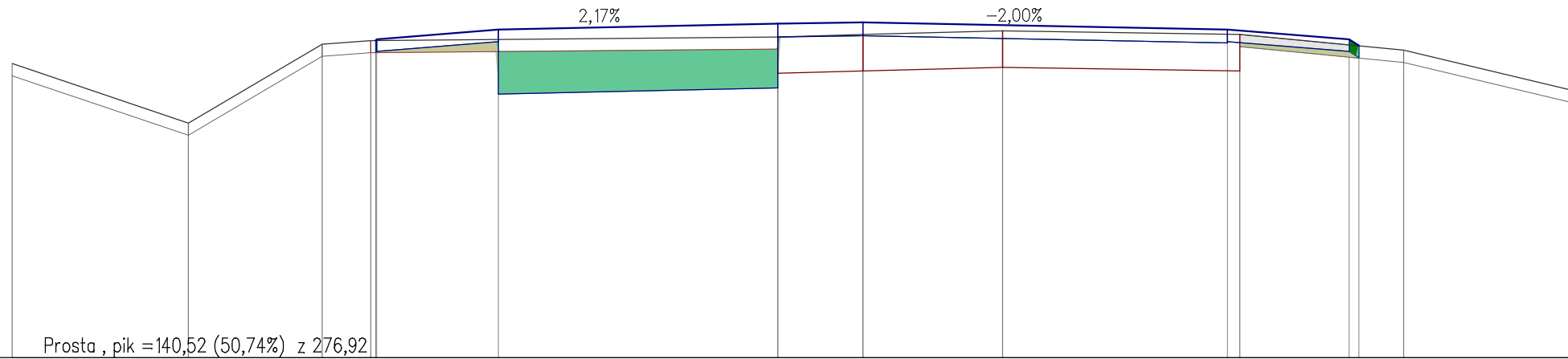


PIK: 9927,42

- HUM. ISTN. = 0,10m²
- HUM.PROJ. = 0,24m²
- NASYP = 0,08m²
- WYKOP = 0,77m²

P.P. = 76,00

Prosta, pik = 140,52 (50,74%) z 276,92

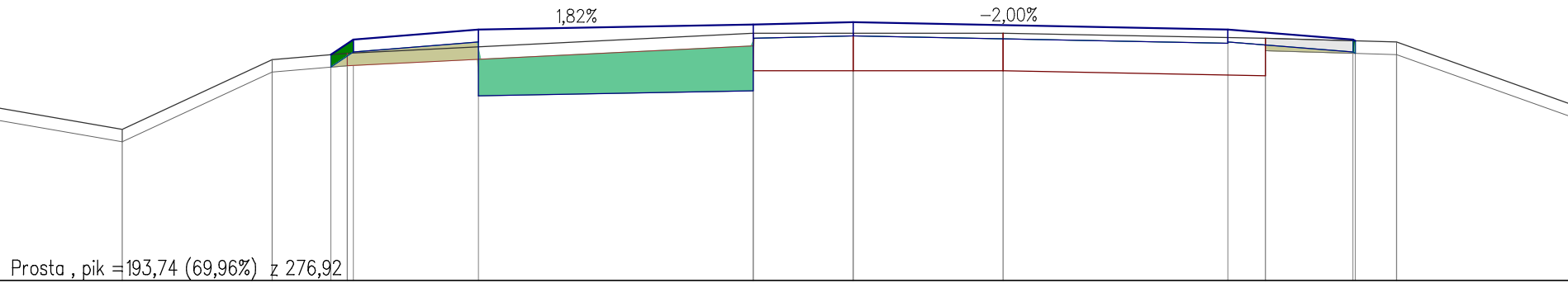


RZĘDNE PROJEKTOWANE				-78,61 -78,62	-78,70		-78,75	-78,76		-78,70	-78,62 -78,57	
RZĘDNE KONSTRUKCJI				-78,52	-78,60 -78,17		-78,22 -78,64	-78,65		-78,59	-78,52	
RZĘDNE TERENU	-78,42	77,93	78,58	78,61			78,64	78,66	78,69	78,66		78,53
ODLEGŁOŚCI	-7,00	-5,55	-4,45	-4,05 -4,01 -4,00	-3,00		-0,70	0,00	1,15	3,00 3,10	4,00 4,08	4,45

PIK: 9980,64

- HUM. ISTN. = 0,08m²
- HUM. PROJ. = 0,24m²
- NASYP = 0,15m²
- WYKOP = 0,72m²

P.P. = 77,00



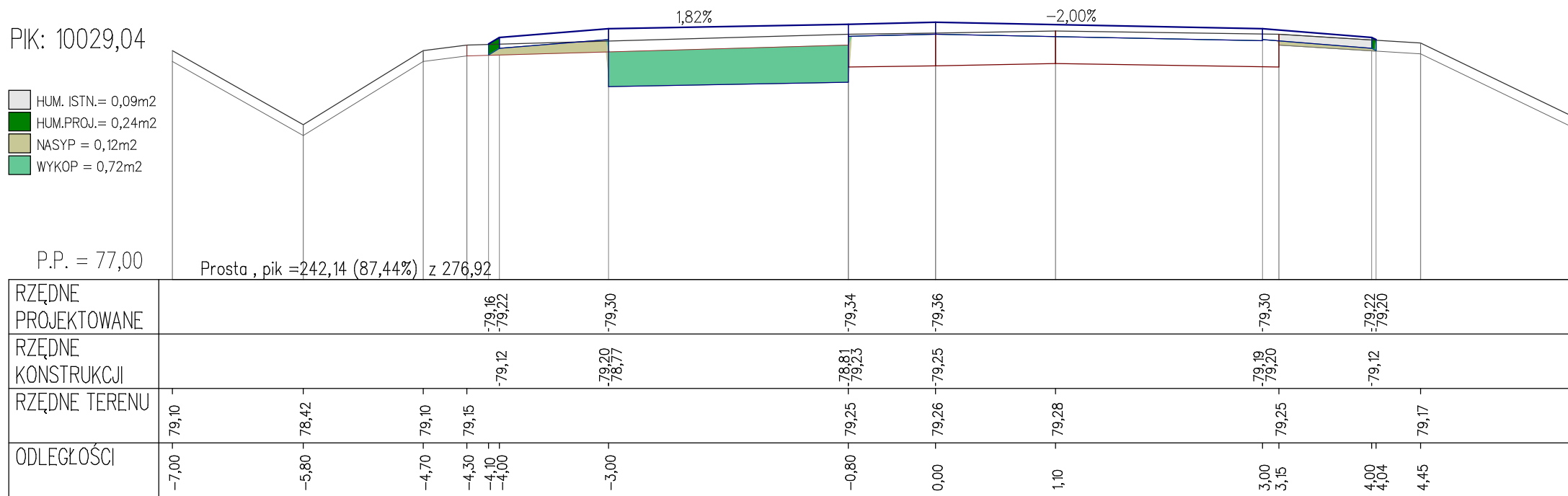
RZĘDNE PROJEKTOWANE				-78,81	-78,93		-79,01		-79,05	-79,07		-79,01		-78,93	-78,92		
RZĘDNE KONSTRUKCJI				-78,83	-78,83		-78,91 -78,48		-78,52 -78,94	-78,96		-78,90		-78,83			
RZĘDNE TERENU	-78,41			78,82					78,98	78,98		78,98		78,94		78,91	
ODLEGŁOŚCI	-7,00			-4,18 -4,05 -4,00			-3,00		-0,80	0,00		1,20		3,00	3,30	4,00 4,02	4,35

PIK: 10029,04

- HUM. ISTN. = 0,09m²
- HUM.PROJ. = 0,24m²
- NASYP = 0,12m²
- WYKOP = 0,72m²

P.P. = 77,00

Prosta, pik = 242,14 (87,44%) z 276,92

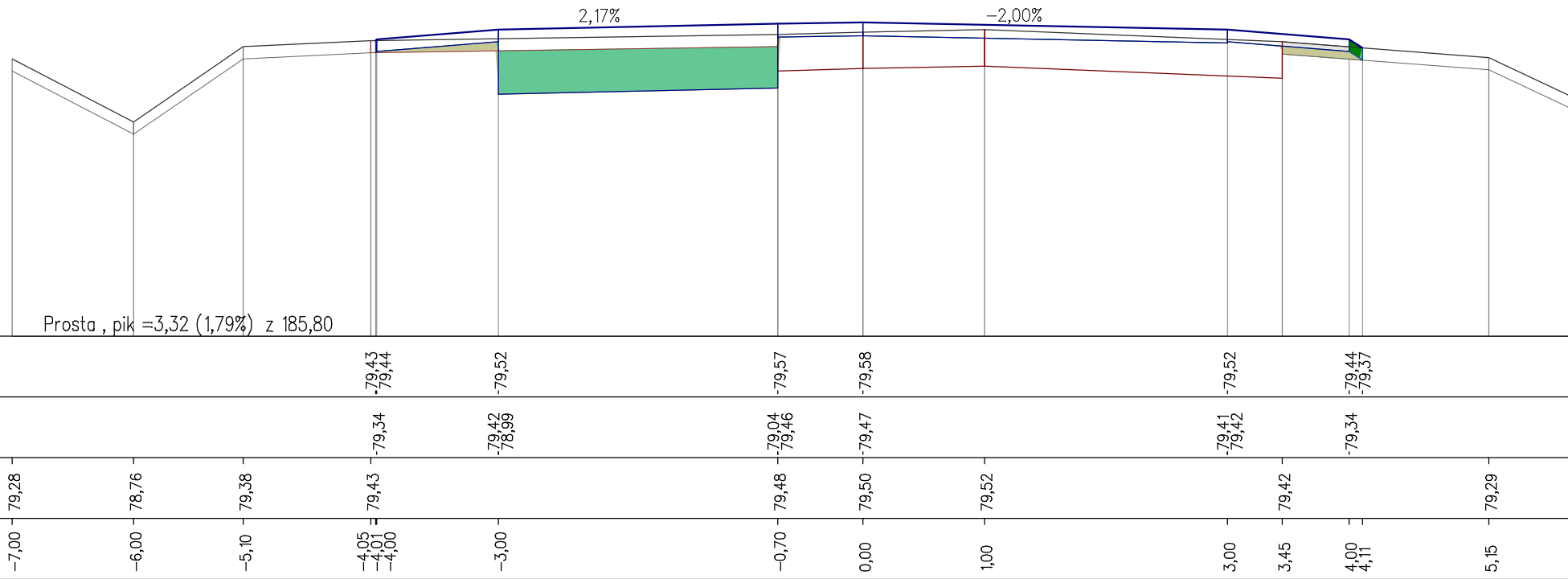


PIK: 10067,14

- HUM. ISTN. = 0,07m²
- HUM. PROJ. = 0,24m²
- NASYP = 0,08m²
- WYKOP = 0,80m²

P.P. = 77,00

Prosta, pik = 3,32 (1,79%) z 185,80

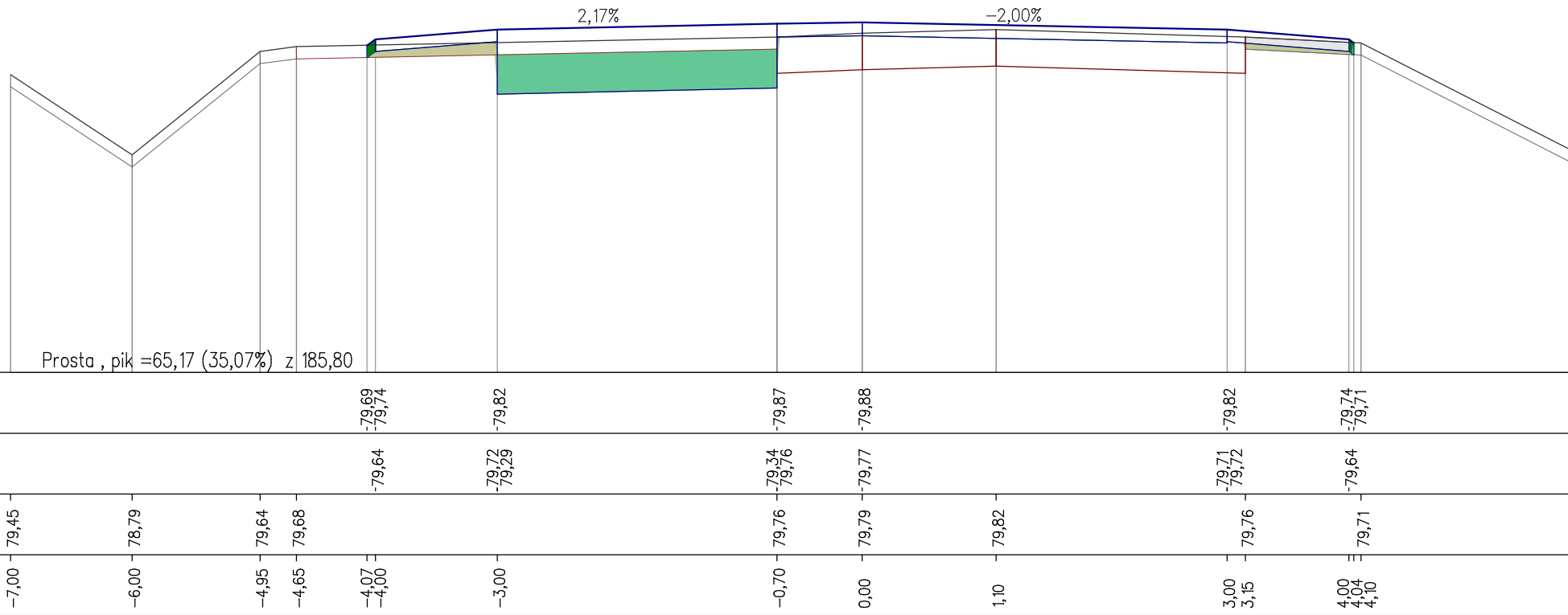


PIK: 10128,99

- HUM. ISTN. = 0,09m²
- HUM. PROJ. = 0,24m²
- NASYP = 0,11m²
- WYKOP = 0,74m²

P.P. = 77,00

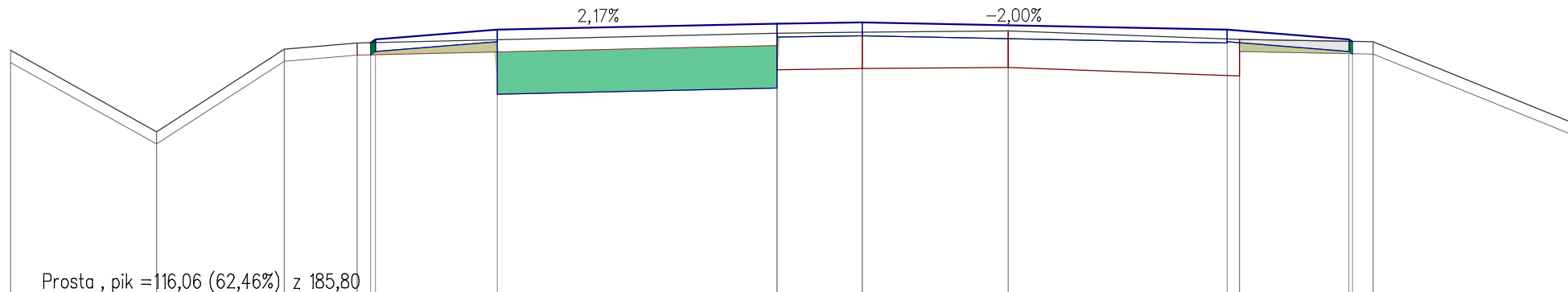
Prosta, pik = 65,17 (35,07%) z 185,80



PIK: 10179,88

- HUM. ISTN. = 0,09m²
- HUM.PROJ. = 0,24m²
- NASYP = 0,10m²
- WYKOP = 0,80m²

P.P. = 78,00



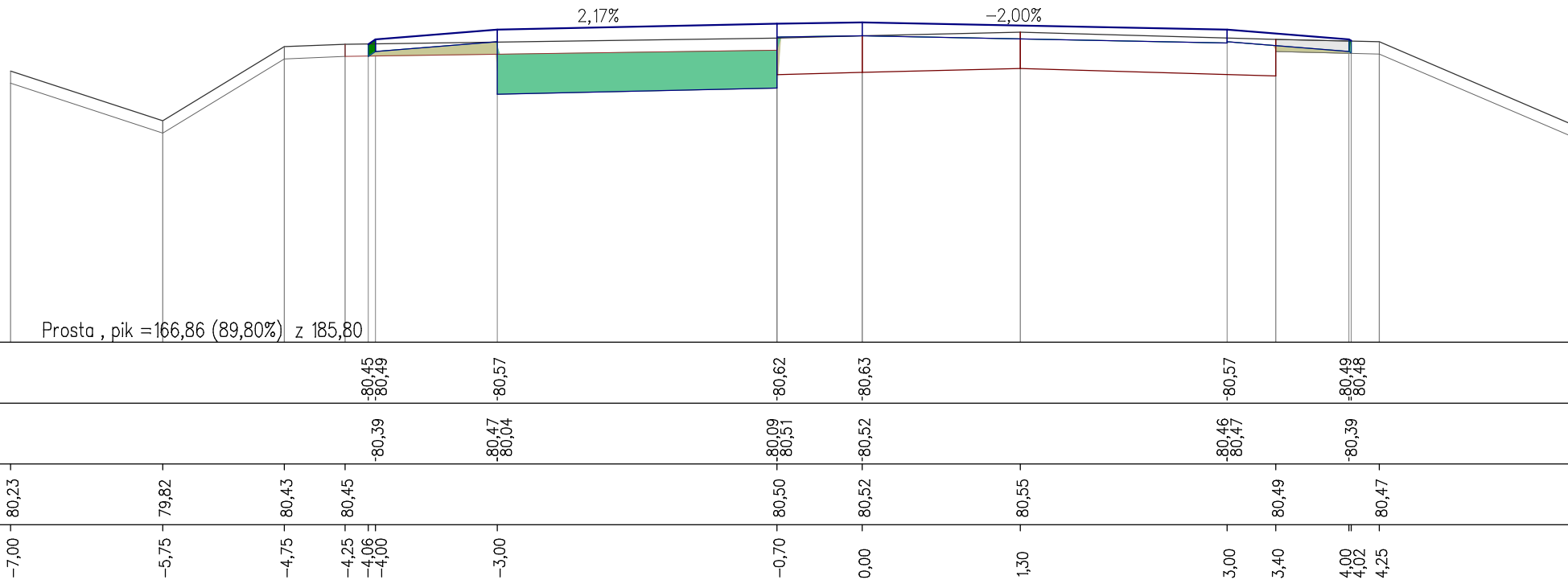
RZĘDNE PROJEKTOWANE				-80,06 80,09	-80,17	-80,22	-80,23		-80,17	-80,09 80,07
RZĘDNE KONSTRUKCJI				-79,99	-80,07 79,64	-79,69 80,11	-80,12		-80,06	-79,99
RZĘDNE TERENU	80,00	79,33	80,01	80,06		80,14	80,15	80,16	80,09	80,07
ODLEGŁOŚCI	-7,00	-5,80	-4,75	-4,15 -4,04 -4,00	-3,00	-0,70	0,00	1,20	3,00 3,10	4,00 4,03 4,20

PIK: 10230,68

- HUM. ISTN. = 0,06m²
- HUM. PROJ. = 0,24m²
- NASYP = 0,09m²
- WYKOP = 0,73m²

P.P. = 78,00

Prosta, pik = 166,86 (89,80%) z 185,80

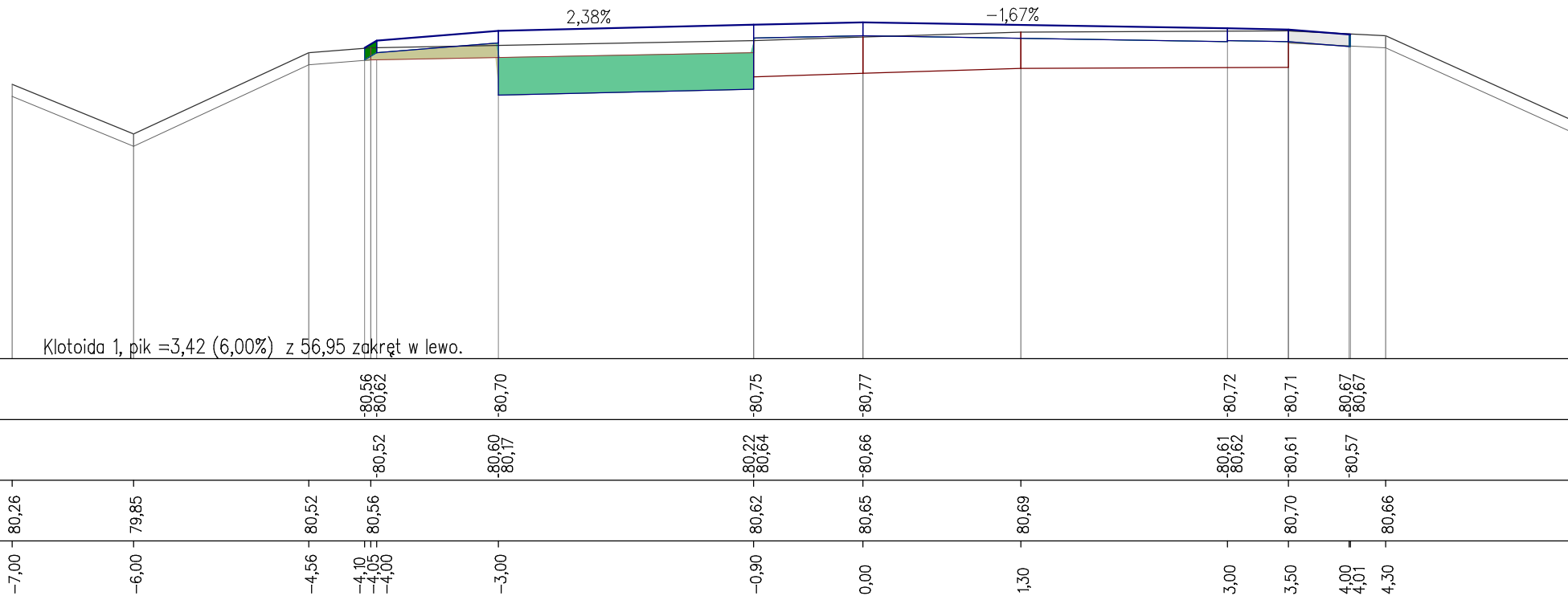


PIK: 10253,04

- HUM. ISTN. = 0,06m²
- HUM.PROJ. = 0,24m²
- NASYP = 0,09m²
- WYKOP = 0,64m²

P.P. = 78,00

Kłotoida 1, pik = 3,42 (6,00%) z 56,95 zakręt w lewo.

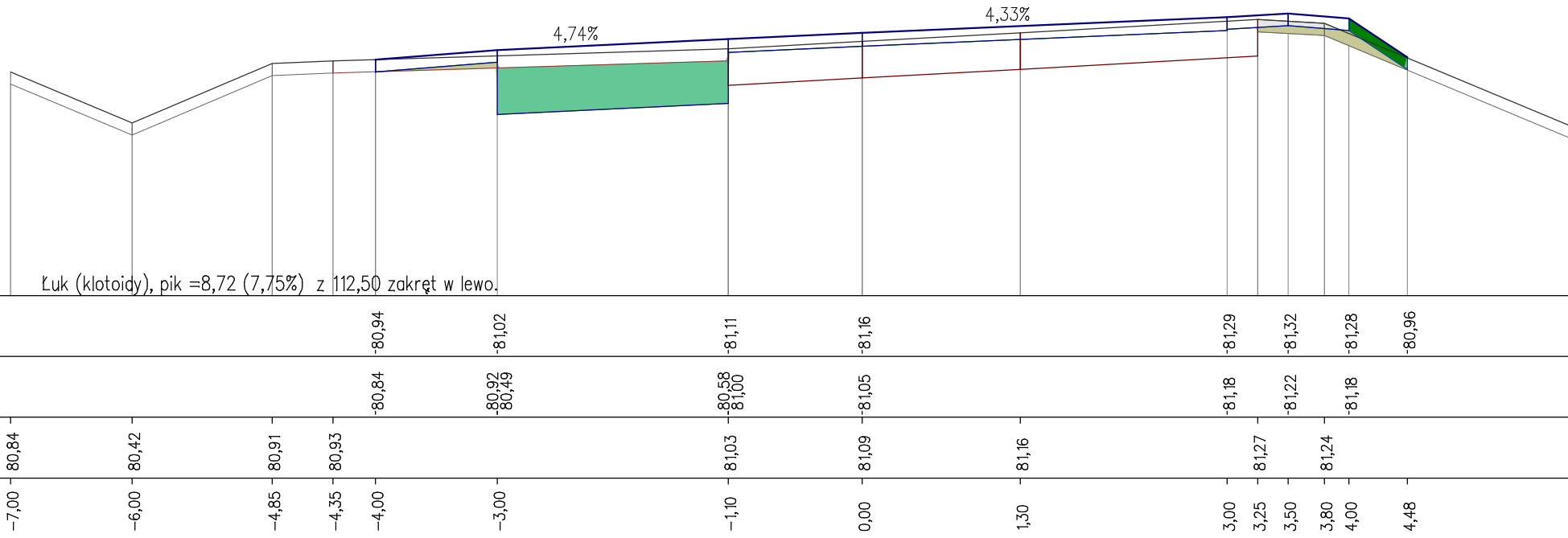


PIK: 10315,30

- HUM. ISTN. = 0,12m²
- HUM.PROJ. = 0,24m²
- NASYP = 0,10m²
- WYKOP = 0,70m²

P.P. = 79,00

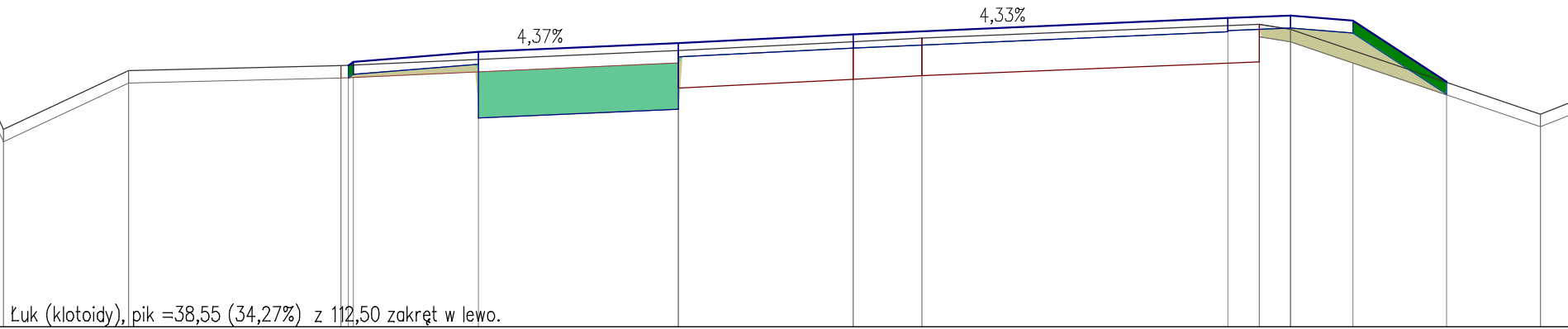
Łuk (klotoidy), pik = 8,72 (7,75%) z 112,50 zakręt w lewo.



PIK: 10345,13

- HUM. ISTN. = 0,15m²
- HUM.PROJ. = 0,24m²
- NASYP = 0,25m²
- WYKOP = 0,59m²

P.P. = 79,00



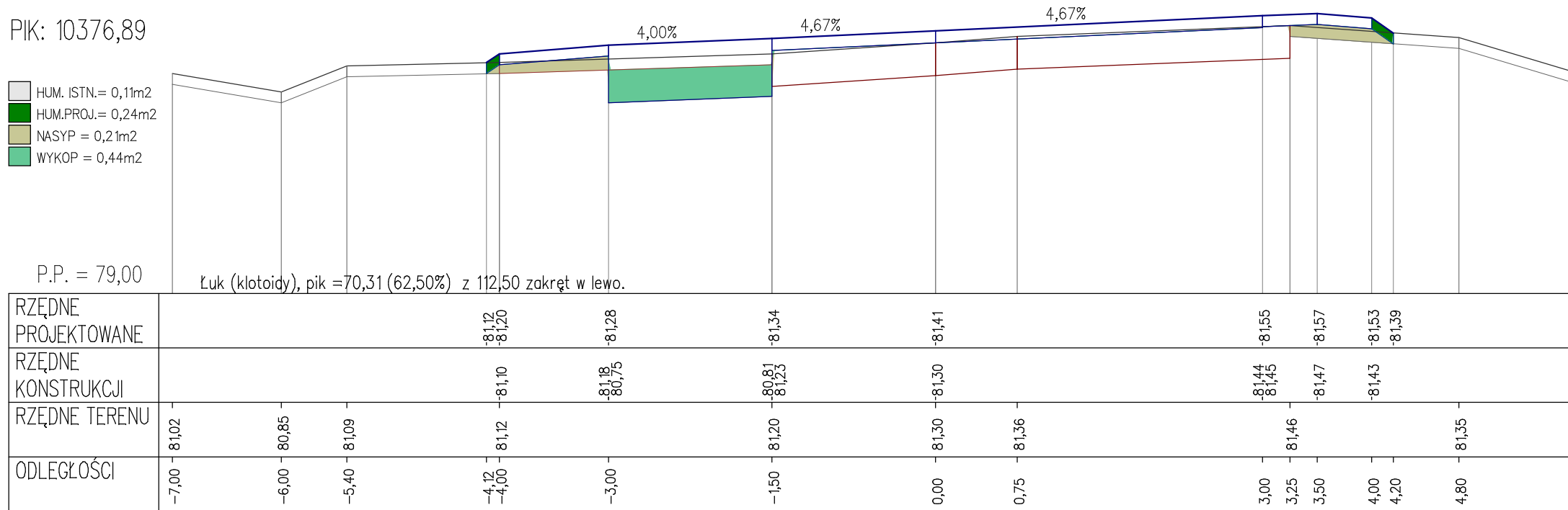
RZĘDNE PROJEKTOWANE				81,09 81,12		81,20		81,27		81,34				81,47	81,49	81,45		80,96	
RZĘDNE KONSTRUKCJI				81,02		81,10 80,67		80,74 81,16		81,23				81,36 81,37	81,39	81,35			
RZĘDNE TERENU	81,01	80,58	81,05	81,09				81,21		81,28	81,31			81,42	81,38				80,70
ODLEGŁOŚCI	-7,00	-6,80	-5,80	-4,10 -4,04 -4,00		-3,00		-1,40		0,00	0,55			3,00	3,25	3,50	4,00	4,75	5,50

PIK: 10376,89

- HUM. ISTN. = 0,11m²
- HUM.PROJ. = 0,24m²
- NASYP = 0,21m²
- WYKOP = 0,44m²

P.P. = 79,00

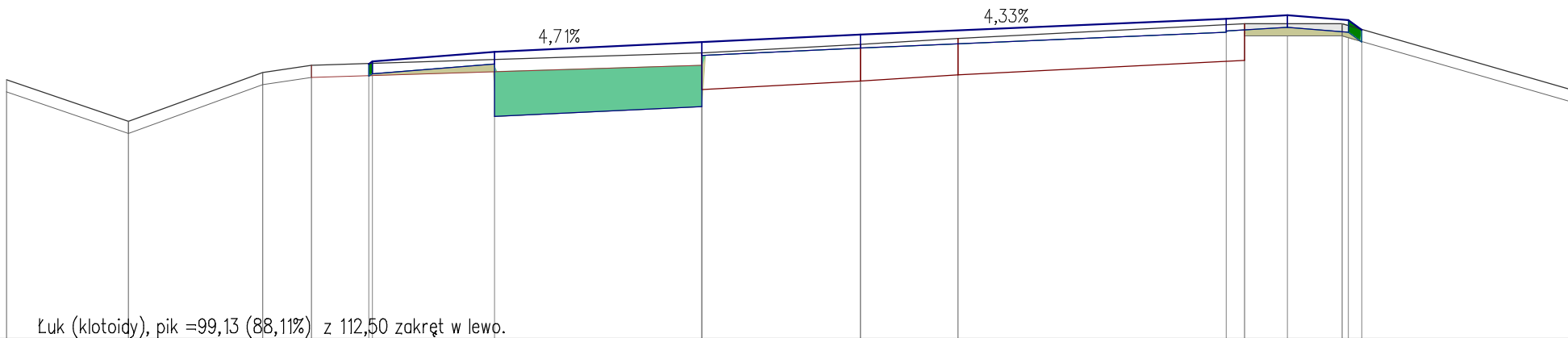
Łuk (klotoidy), pik = 70,31 (62,50%) z 112,50 zakręt w lewo.



PIK: 10405,71

- HUM. ISTN. = 0,10m²
- HUM. PROJ. = 0,24m²
- NASYP = 0,09m²
- WYKOP = 0,60m²

P.P. = 79,00



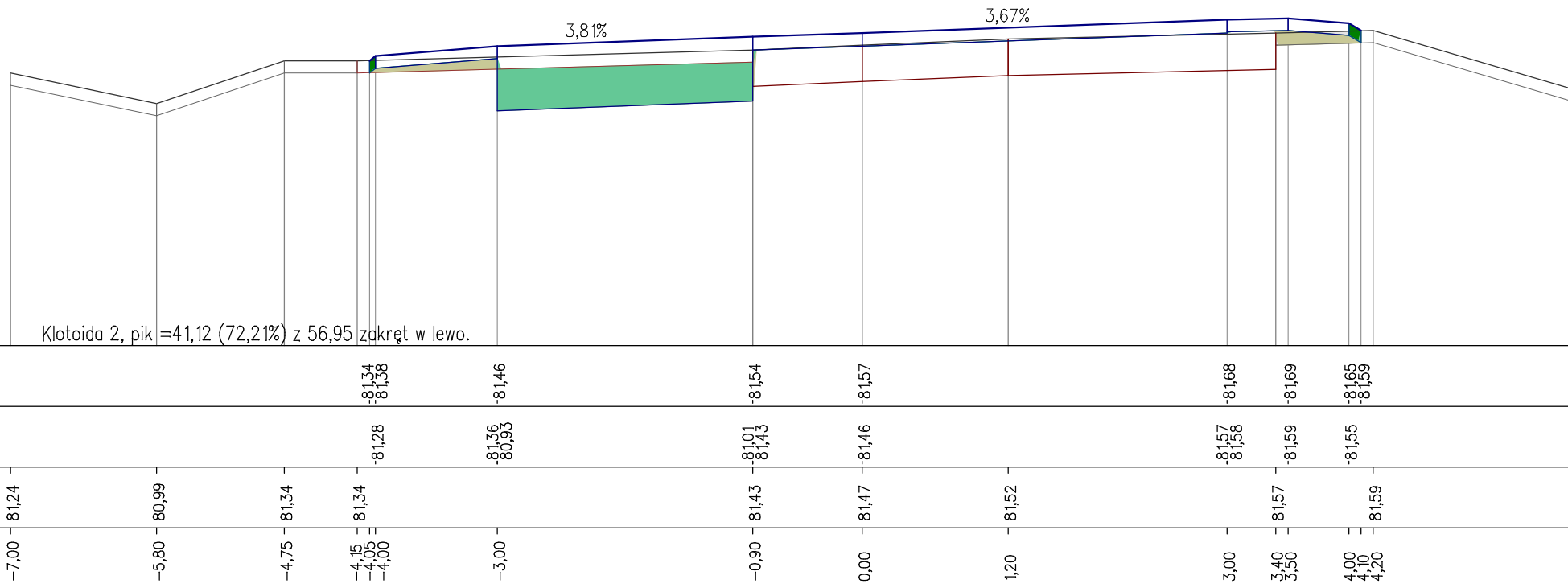
RZĘDNE PROJEKTOWANE					-81,25 81,27	-81,35	-81,43	-81,49		-81,62	-81,65	-81,61 -81,53
RZĘDNE KONSTRUKCJI					-81,17	-81,25 80,82	-80,90 81,32	-81,38		-81,51	-81,55	-81,51
RZĘDNE TERENU	81,12	80,78	81,18	81,24			81,34	81,41	81,46	81,58		81,58
ODLEGŁOŚCI	-7,00	-6,00	-4,90	-4,50	-4,03 -4,00	-3,00	-1,30	0,00	0,80	3,00 3,15	3,50	3,95 4,00 4,11

PIK: 10434,91

- HUM. ISTN. = 0,07m²
- HUM. PROJ. = 0,24m²
- NASYP = 0,12m²
- WYKOP = 0,70m²

P.P. = 79,00

Kłotoida 2, pik = 41,12 (72,21%) z 56,95 zakręt w lewo.

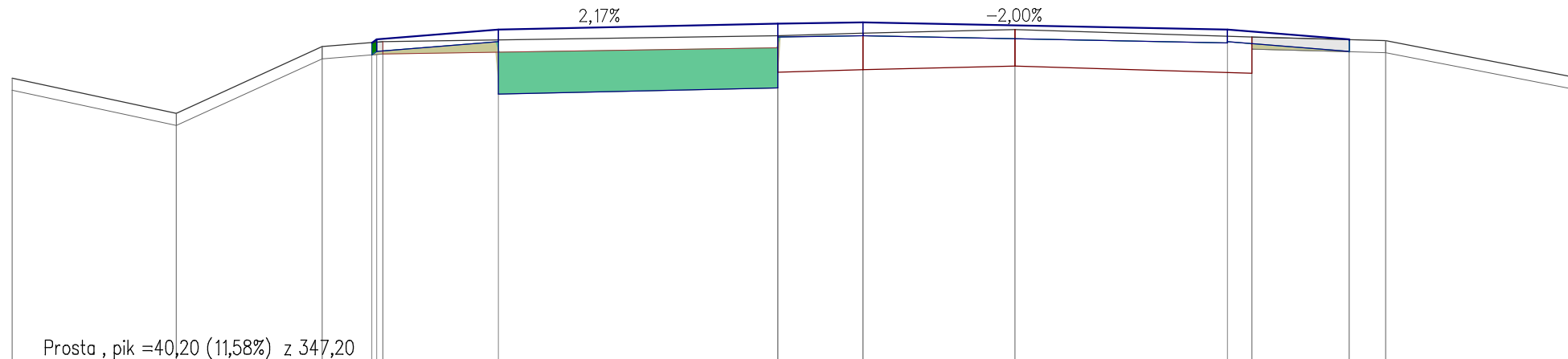


PIK: 10516,23

- HUM. ISTN. = 0,09m²
- HUM.PROJ. = 0,24m²
- NASYP = 0,08m²
- WYKOP = 0,77m²

P.P. = 79,00

Prosta, pik = 40,20 (11,58%) z 347,20



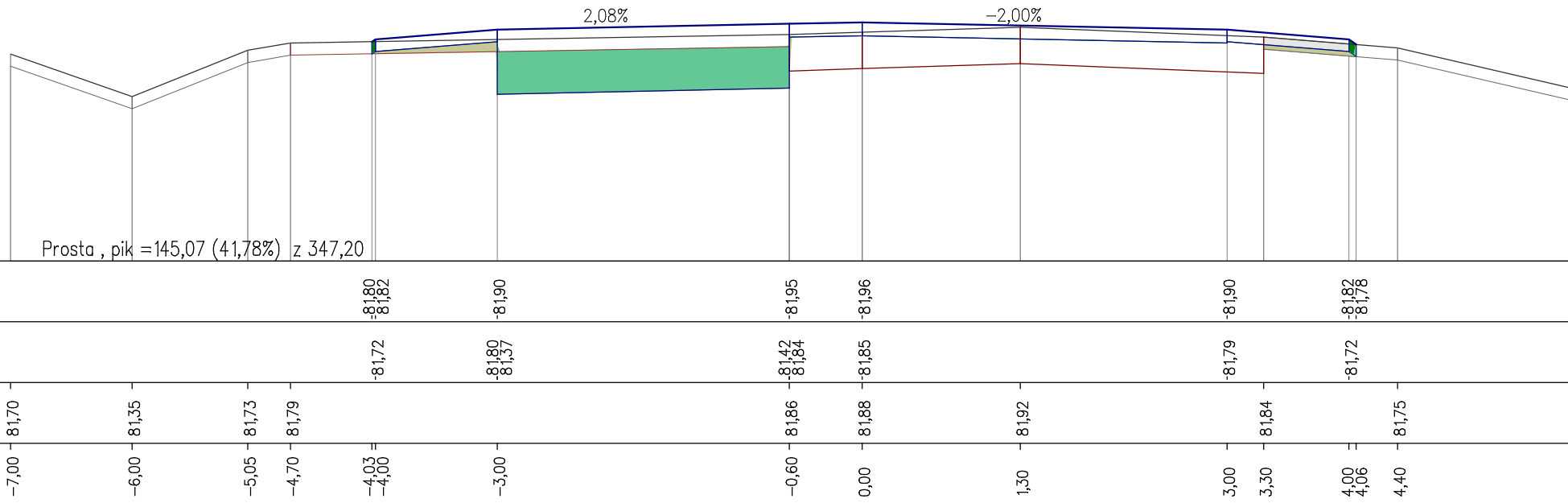
RZĘDNE PROJEKTOWANE				-81,61 -81,64	-81,72		-81,77	-81,78		-81,72	-81,64	
RZĘDNE KONSTRUKCJI				-81,54	-81,62 -81,19		-81,24 -81,66	-81,67		-81,61 -81,62	-81,54	
RZĘDNE TERENU	-81,32	-81,03	-81,58	-81,62		-81,67	-81,69	-81,72		-81,66	-81,63	
ODLEGŁOŚCI	-7,00	-5,65	-4,45	-4,04 -3,95	-3,00	-0,70	0,00	1,25		3,00 3,20	4,00	4,30

PIK: 10621,10

- HUM. ISTN. = 0,08m²
- HUM. PROJ. = 0,24m²
- NASYP = 0,08m²
- WYKOP = 0,83m²

P.P. = 80,00

Prosta, pik = 145,07 (41,78%) z 347,20

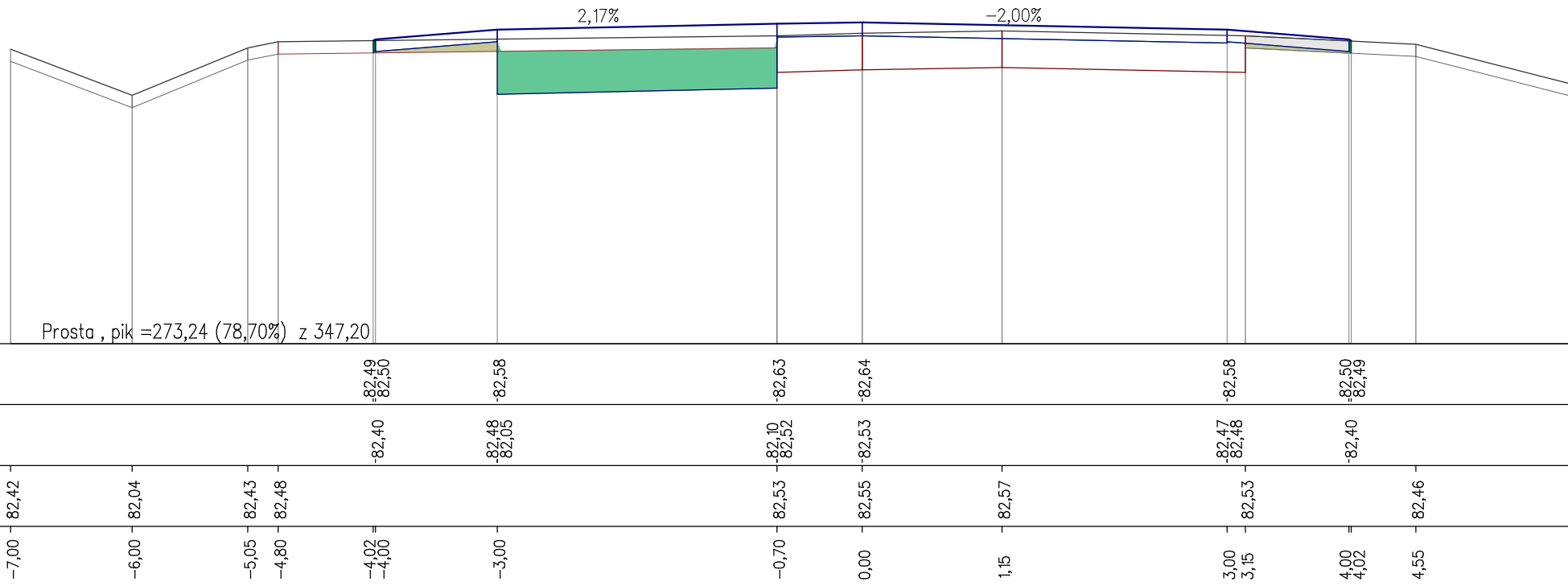


PIK: 10749,27

- HUM. ISTN. = 0,09m²
- HUM. PROJ. = 0,24m²
- NASYP = 0,06m²
- WYKOP = 0,79m²

P.P. = 80,00

Prosta, pik = 273,24 (78,70%) z 347,20

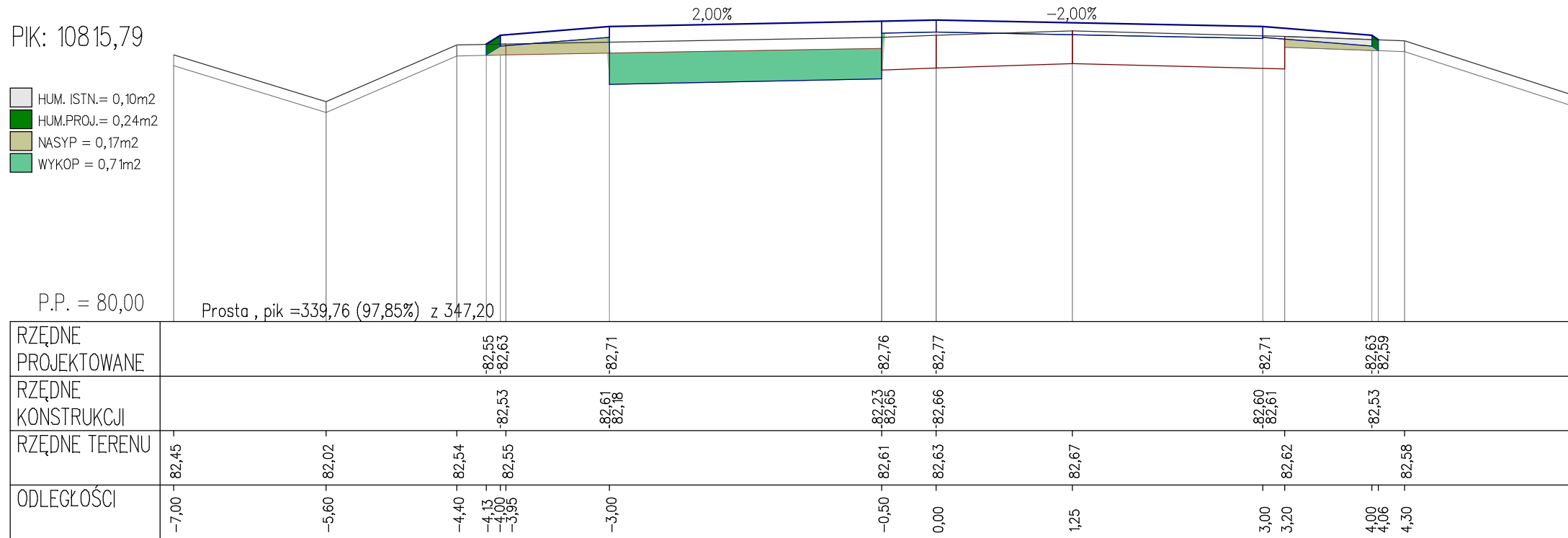


PIK: 10815,79

- HUM. ISTN. = 0,10m²
- HUM.PROJ. = 0,24m²
- NASYP = 0,17m²
- WYKOP = 0,71m²

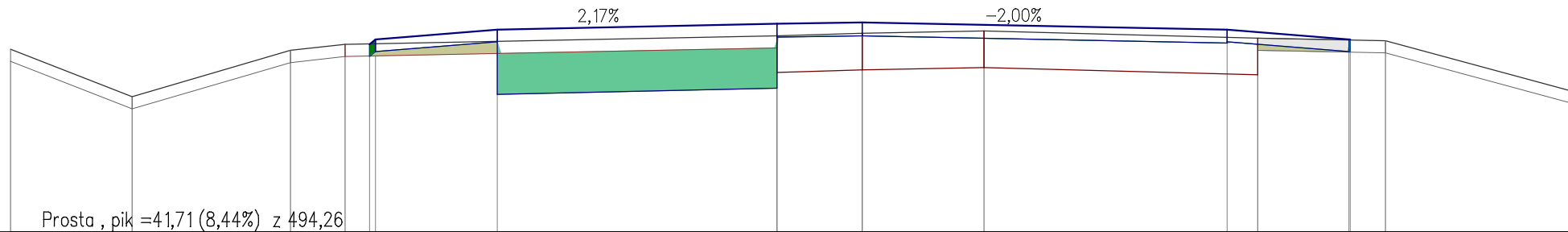
P.P. = 80,00

Prosta, pik = 339,76 (97,85%) z 347,20



PIK: 10864,95

- HUM. ISTN.= 0,08m²
- HUM.PROJ.= 0,24m²
- NASYP = 0,08m²
- WYKOP = 0,77m²
- P.P. = 81,00



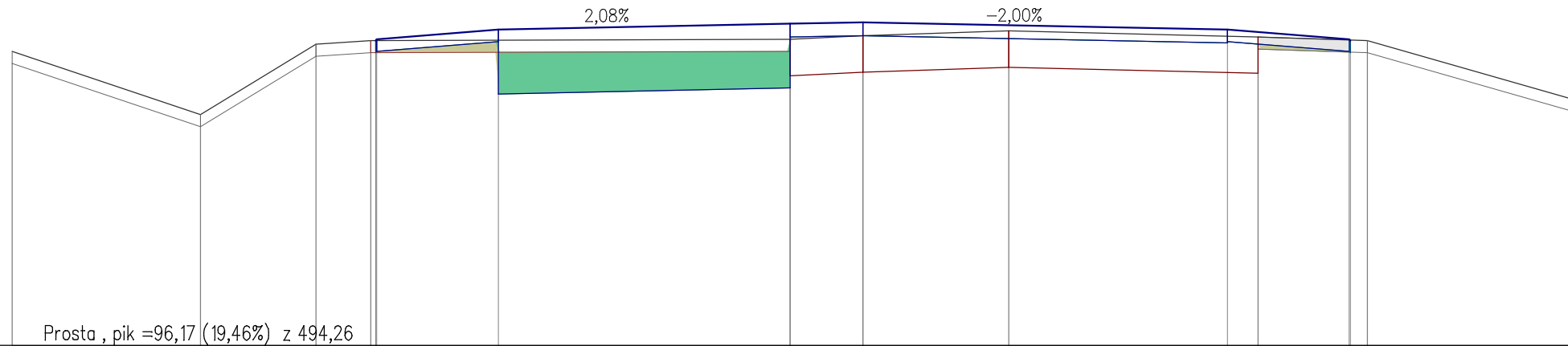
RZĘDNE PROJEKTOWANE				-82,54 -82,58		-82,66		-82,71	-82,72		-82,66	-82,58 -82,58	
RZĘDNE KONSTRUKCJI				-82,48		-82,56 -82,13		-82,18 -82,60	-82,61		-82,55 -82,56	-82,48	
RZĘDNE TERENU	-82,50	-82,11	-82,49	-82,54				-82,61	-82,63	-82,65	-82,59	-82,57	
ODLEGŁOŚCI	-7,00	-6,00	-4,70	-4,25 -4,05 -4,00		-3,00		-0,70	0,00	1,00	3,00 3,25	4,00 4,01	4,30

PIK: 10919,41

- HUM. ISTN. = 0,08m²
- HUM. PROJ. = 0,24m²
- NASYP = 0,06m²
- WYKOP = 0,77m²

P.P. = 80,00

Prosta, pik =96,17 (19,46%) z 494,26



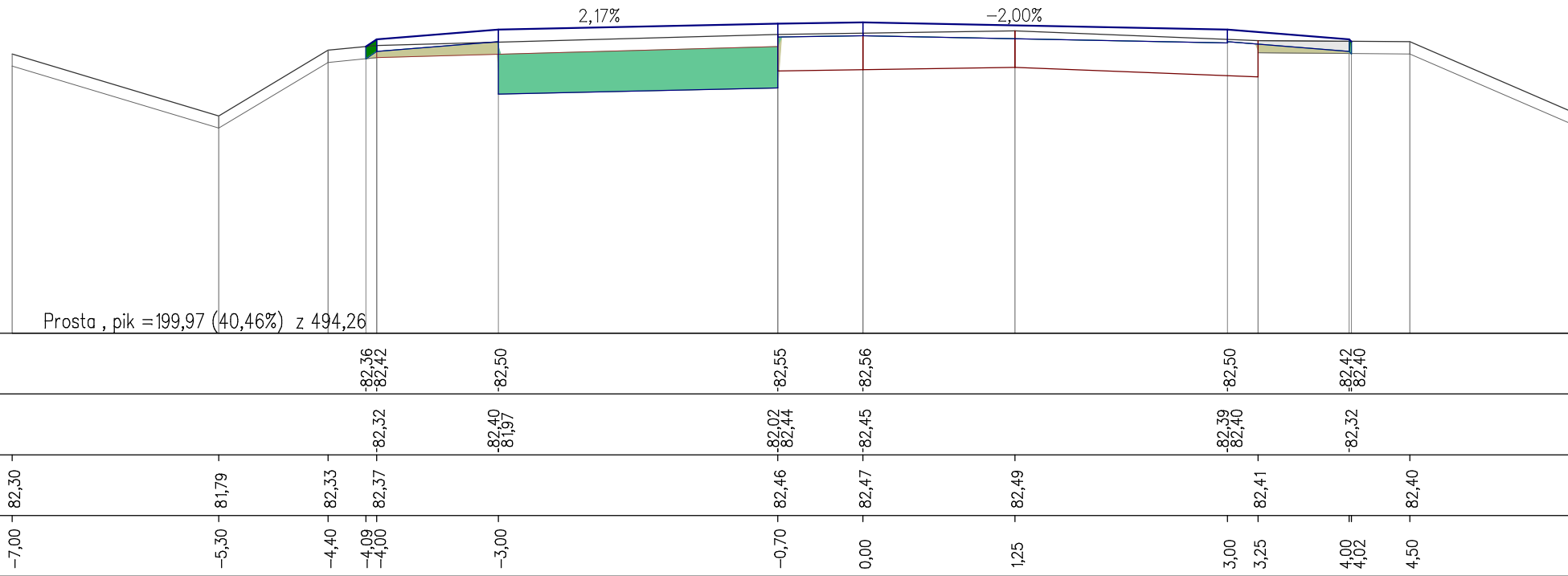
RZĘDNE PROJEKTOWANE				-82,51 82,52	-82,60		-82,65	-82,66		-82,60		-82,52 82,51
RZĘDNE KONSTRUKCJI				-82,42	-82,50 82,07		-82,12 82,54	-82,55		-82,49 82,50		-82,42
RZĘDNE TERENU	82,42	81,90	82,48	82,51			82,52	82,55	82,59		82,54	82,51
ODLEGŁOŚCI	-7,00	-5,45	-4,50	-4,05 -4,01 -4,00	-3,00		-0,60	0,00	1,20	3,00	3,25	4,00 4,01 4,15

PIK: 11023,21

- HUM. ISTN. = 0,09m²
- HUM.PROJ. = 0,24m²
- NASYP = 0,12m²
- WYKOP = 0,77m²

P.P. = 80,00


Prosta, pik = 199,97 (40,46%) z 494,26



PIK: 11077,05

- HUM. ISTN. = 0,07m²
- HUM.PROJ. = 0,24m²
- NASYP = 0,08m²
- WYKOP = 0,83m²

P.P. = 80,00

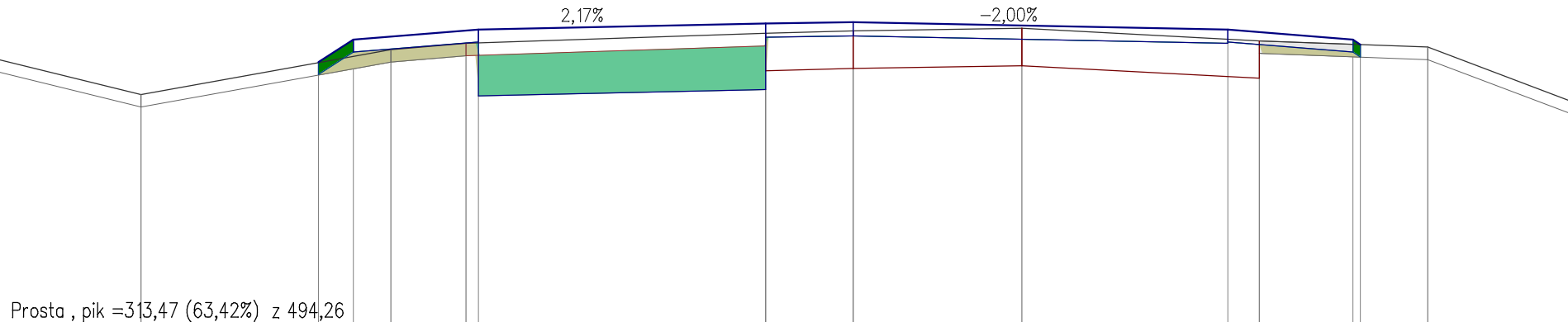


RZĘDNE PROJEKTOWANE				-82,28 -82,52		-82,40		-82,45	-82,46		-82,40		-82,32
RZĘDNE KONSTRUKCJI				-82,22		-82,30 -81,87		-81,92 -82,34	-82,35		-82,29		-82,22
RZĘDNE TERENU	-82,18	-81,77	-82,20	-82,28				-82,35	-82,36	-82,38		-82,32	-82,32
ODLEGŁOŚCI	-7,00	-5,75	-4,75	-4,15 -4,06 -4,00		-3,00		-0,50	0,00	1,35	3,00	3,35	4,00 4,45

PIK: 11136,71

- HUM. ISTN. = 0,20m²
- HUM.PROJ. = 0,24m²
- NASYP = 0,17m²
- WYKOP = 0,77m²

P.P. = 80,00



Prosta , pik =313,47 (63,42%) z 494,26

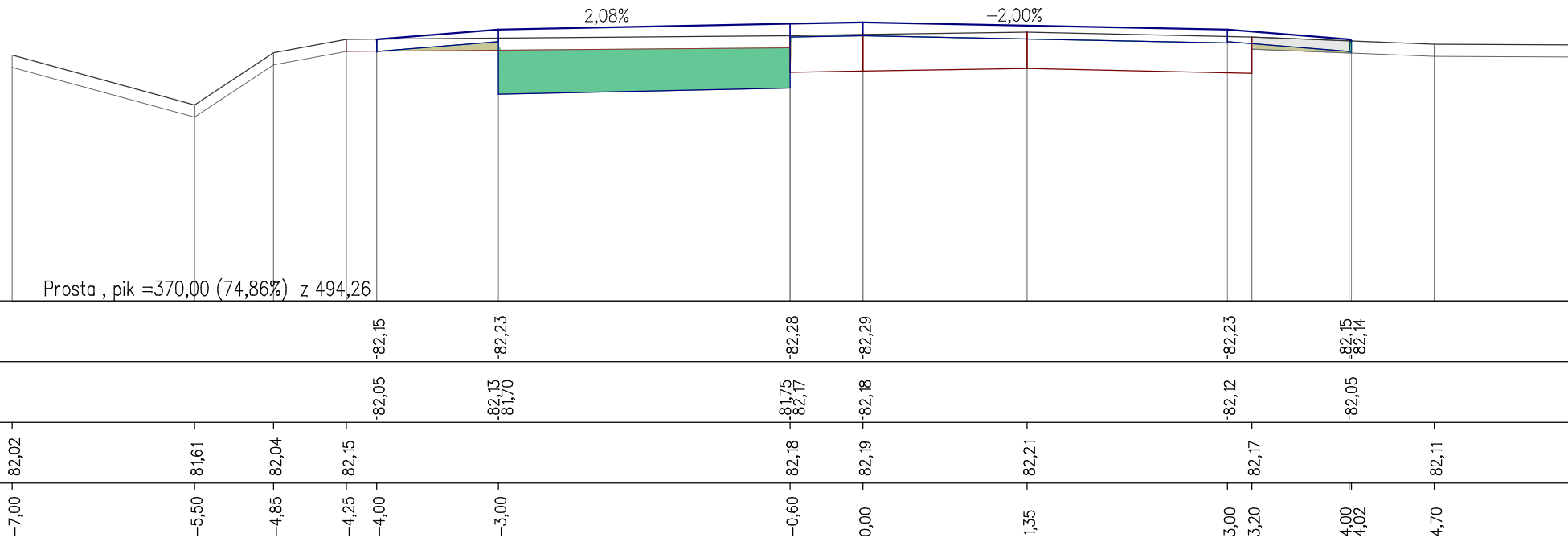
RZĘDNE PROJEKTOWANE			-82,09	-82,27		-82,35		-82,40	-82,41		-82,35	-82,27	-82,23			
RZĘDNE KONSTRUKCJI			-82,17		-82,25	81,82	-82,24	81,87	82,29	-82,30		-82,24	82,25	-82,17		
RZĘDNE TERENU	82,15	81,83		82,19	82,24		82,32	82,34		82,36		82,26		82,21		
ODLEGŁOŚCI	-7,00	-5,70	-4,28	-4,00	-3,70	-3,10	-3,00	-0,70	0,00		1,35	3,00	3,25	4,00	4,06	4,60

PIK: 11193,24

- HUM. ISTN. = 0,08m²
- HUM.PROJ. = 0,24m²
- NASYP = 0,06m²
- WYKOP = 0,83m²

P.P. = 80,00

Prosta, pik = 370,00 (74,86%) z 494,26

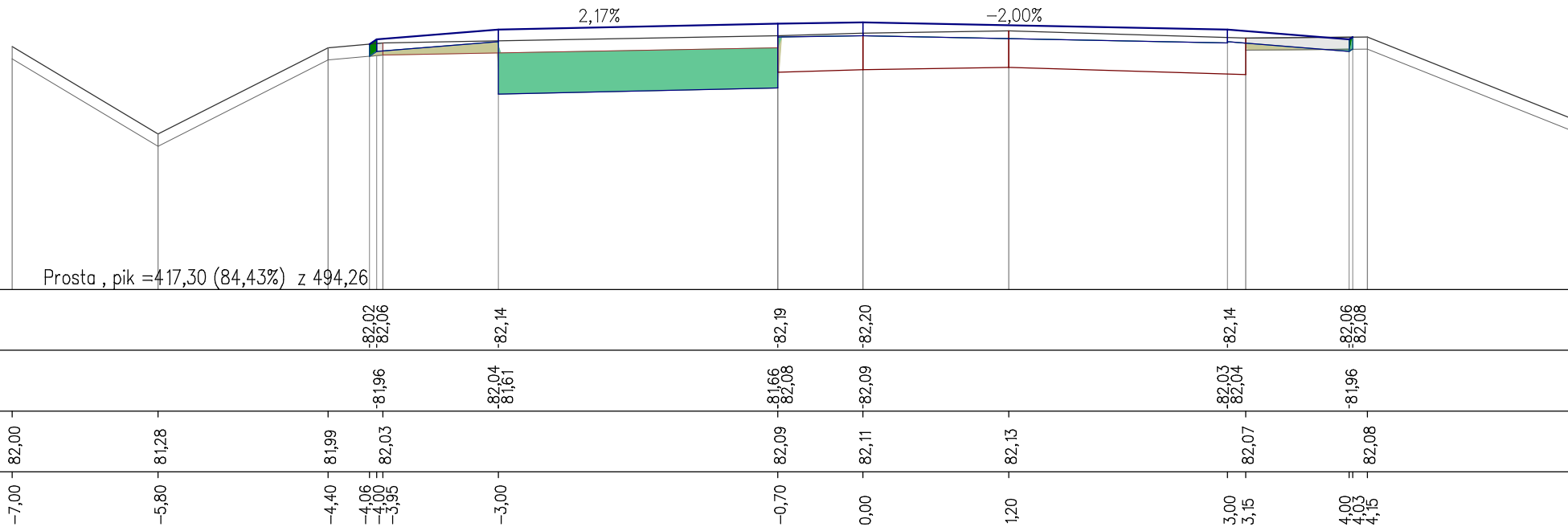


PIK: 11240,54

- HUM. ISTN. = 0,10m²
- HUM.PROJ. = 0,24m²
- NASYP = 0,08m²
- WYKOP = 0,77m²

P.P. = 80,00

Prosta, pik = 417,30 (84,43%) z 494,26

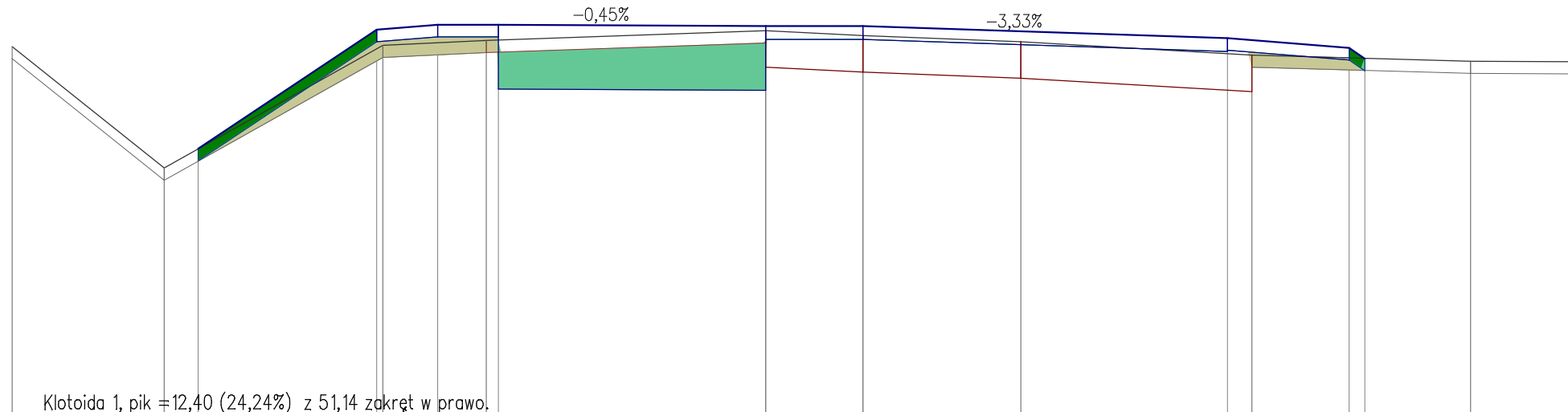


PIK: 11329,90

- HUM. ISTN. = 0,33m²
- HUM.PROJ. = 0,24m²
- NASYP = 0,34m²
- WYKOP = 0,76m²

P.P. = 79,00

Kłotoida 1, pik = 12,40 (24,24%) z 51,14 zakręt w prawo.




RZĘDNE PROJEKTOWANE			-81,19		-82,17	-82,21	-82,21		-82,20	-82,20		-82,10	-82,02	-81,93		
RZĘDNE KONSTRUKCJI					-82,07	-82,11	-82,11	-81,67	-82,09	-82,09		-81,99	-82,00	-81,92		
RZĘDNE TERENU	-82,03	-81,03		-82,04		-82,08	-81,68	-82,16	-82,12		-82,07	-81,96		-81,91		
ODLEGŁOŚCI	-7,00	-5,75	-5,47	-4,00	-3,95	-3,50	-3,10	-3,00	-0,80	0,00	1,30	3,00	3,20	4,00	4,13	5,00

PIK: 11354,54

- HUM. ISTN. = 0,38m²
- HUM.PROJ. = 0,24m²
- NASYP = 0,78m²
- WYKOP = 0,61m²

P.P. = 80,00




RZĘDNE PROJEKTOWANE		-81,22		-82,44	-82,48	-82,45		-82,37		-82,32		-82,15	-82,07	-81,98			
RZĘDNE KONSTRUKCJI				-82,34	-82,38	-82,35	-81,92	-81,84	-82,26	-82,21		-82,04	-81,97				
RZĘDNE TERENU	-82,24	-81,16			82,27	82,30		82,34	82,24		82,13		81,98		81,98		
ODLEGŁOŚCI	-7,00	-5,82	-5,75		-4,00	-3,55	-3,50	-3,00	-1,20	0,00		1,30	3,00	3,20	4,00	4,14	5,10

PIK: 11377,59

- HUM. ISTN. = 0,32m²
- HUM.PROJ. = 0,24m²
- NASYP = 0,63m²
- WYKOP = 0,62m²

P.P. = 80,00



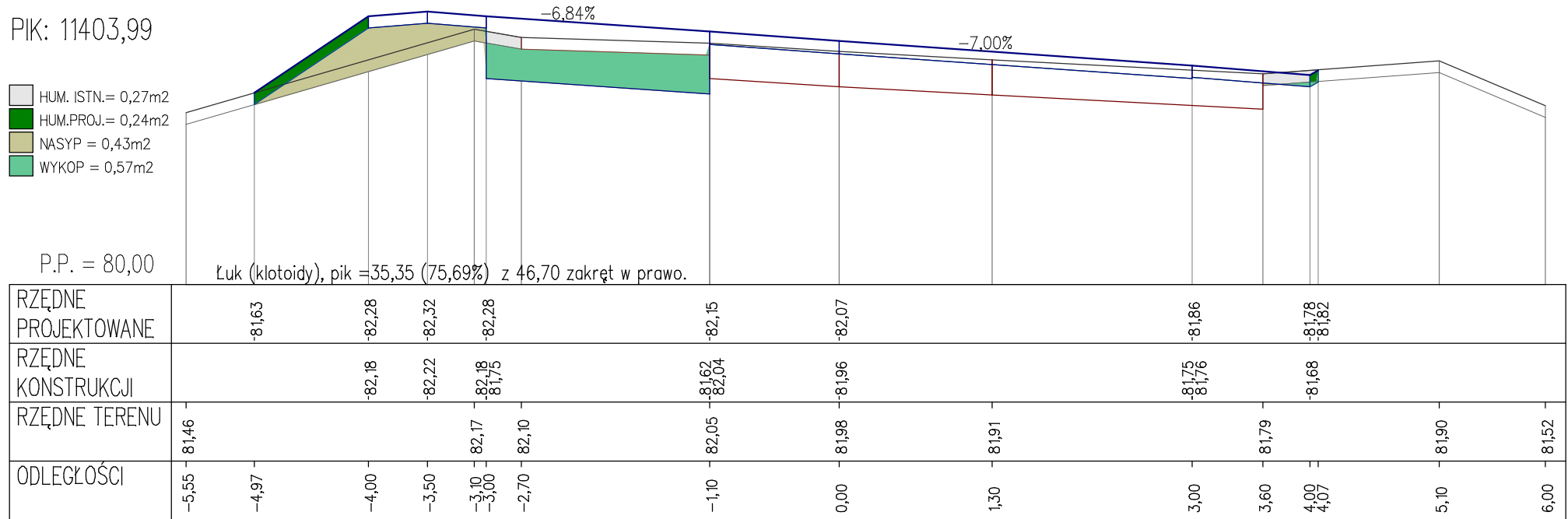
RZĘDNE PROJEKTOWANE			-81,77		-82,50	-82,54	-82,51		-82,36	-82,30		-82,09		-82,01	-81,99	
RZĘDNE KONSTRUKCJI					-82,40	-82,44	-82,41 81,98		81,83 82,25	-82,19		-81,98		-81,91		
RZĘDNE TERENU	82,40	81,63					82,30	82,30	82,31	82,24	82,16		81,99		81,98	
ODLEGŁOŚCI	-7,00	-5,65	-5,10		-4,00	-3,50	-3,00 -2,95	-2,40	-0,90	0,00	1,10	3,00	3,50	4,00 4,03	5,15	

PIK: 11403,99

- HUM. ISTN. = 0,27m²
- HUM. PROJ. = 0,24m²
- NASYP = 0,43m²
- WYKOP = 0,57m²

P.P. = 80,00

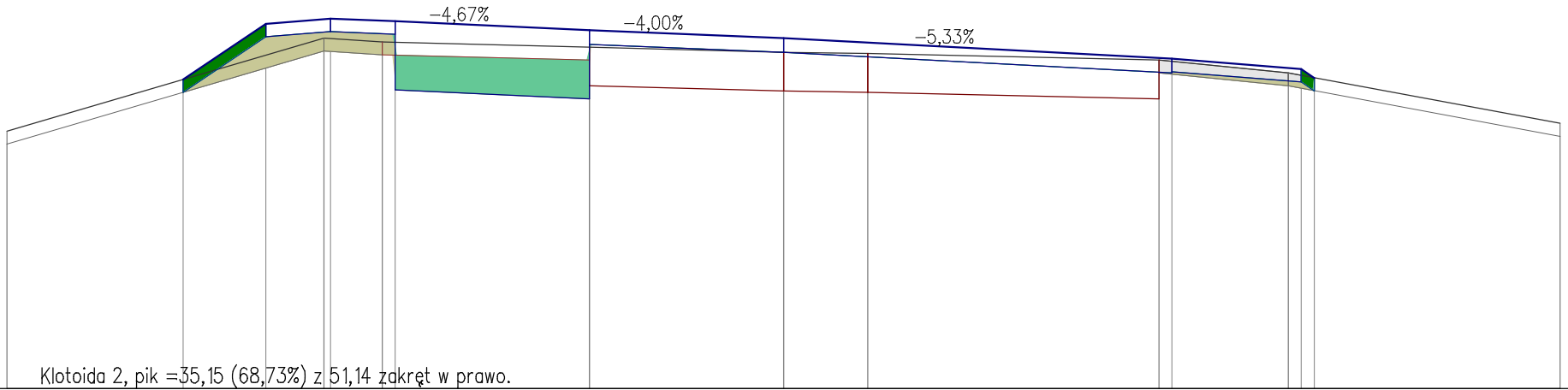
Łuk (klotoidy), pik = 35,35 (75,69%) z 46,70 zakręt w prawo.



PIK: 11431,33

- HUM. ISTN. = 0,27m²
- HUM.PROJ. = 0,24m²
- NASYP = 0,28m²
- WYKOP = 0,43m²

P.P. = 79,00

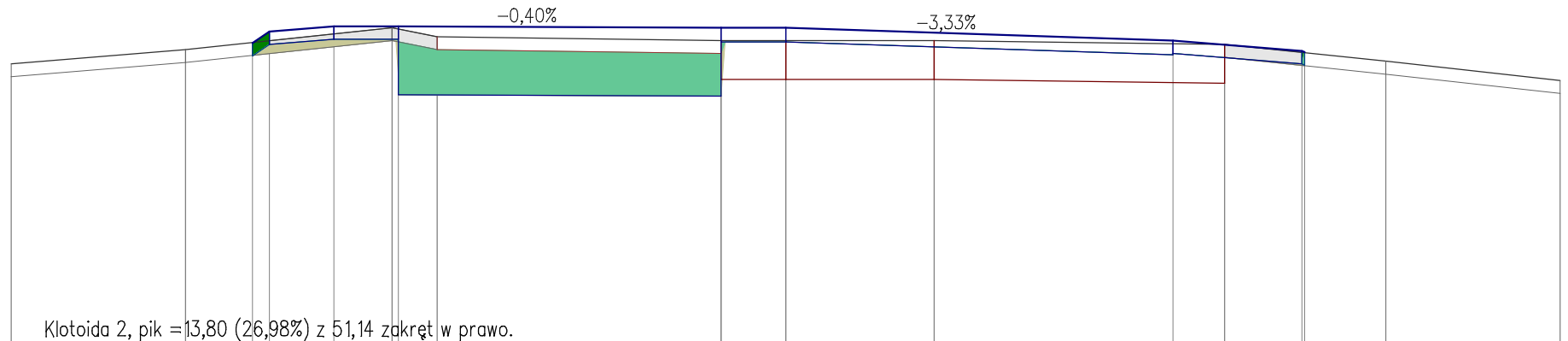


RZĘDNE PROJEKTOWANE		-81,39	-81,82	-81,86	-81,84		-81,77		-81,71		-81,55		-81,47	-81,40		
RZĘDNE KONSTRUKCJI			-81,72	-81,76	-81,74	81,31	-81,24	81,66	-81,60		-81,44	81,45	-81,37			
RZĘDNE TERENU	80,99			81,71	81,68		81,64		81,60	81,59	81,54		81,44		81,05	
ODLEGŁOŚCI	-6,00	-4,64	-4,00	-3,55	-3,50	-3,10	-3,00	-1,50	0,00	0,65	2,90	3,00	3,90	4,00	4,10	6,00

PIK: 11452,68

- HUM. ISTN. = 0,20m²
- HUM.PROJ. = 0,24m²
- NASYP = 0,06m²
- WYKOP = 0,86m²

P.P. = 79,00



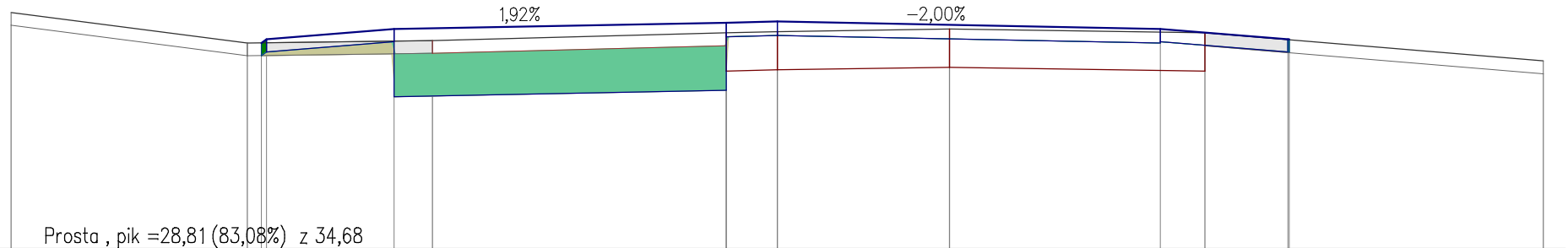
Kłotoida 2, pik = 13,80 (26,98%) z 51,14 zakręt w prawo.

RZĘDNE PROJEKTOWANE			-81,31	-81,40	-81,44	-81,44		-81,43	-81,43		-81,33	-81,25	81,24				
RZĘDNE KONSTRUKCJI			-81,50	-81,34	-81,34	80,91		80,90	81,32	-81,32		81,22	81,23	-81,15			
RZĘDNE TERENU	81,15	81,26			81,43	81,36		81,33	81,33	81,33		81,30		81,17			
ODLEGŁOŚCI	-6,00	-4,65	-4,13	-4,00	-3,50	-3,05	-3,00	-2,70	-0,50	0,00	1,15	3,00	3,40	4,00	4,02	4,65	6,00

PIK: 11495,29

- HUM. ISTN.= 0,20m²
- HUM.PROJ.= 0,24m²
- NASYP = 0,07m²
- WYKOP = 0,89m²

P.P. = 79,00



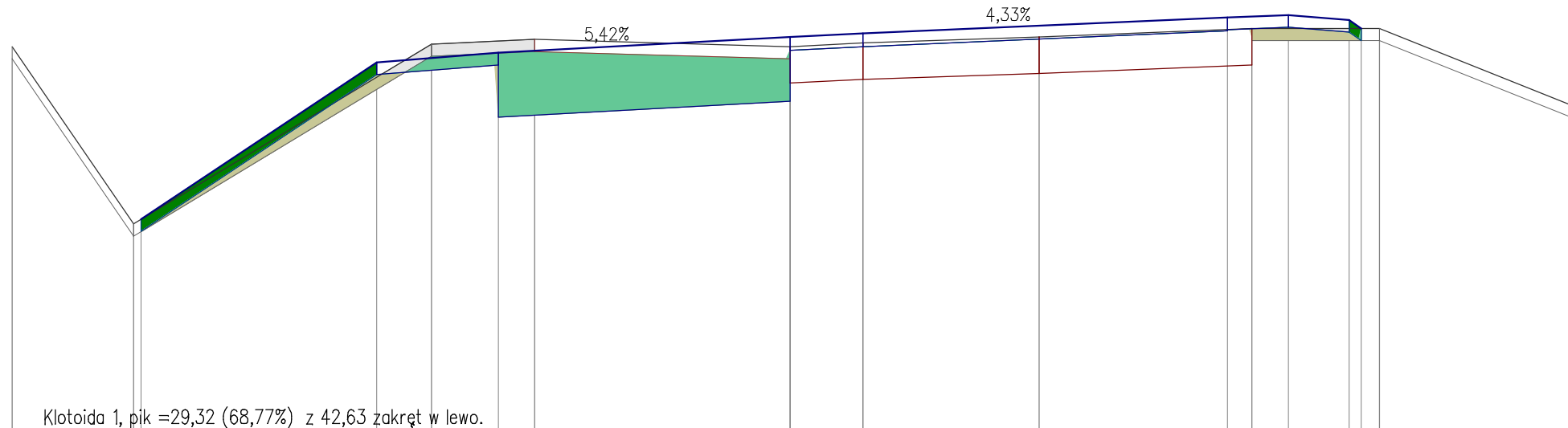
RZĘDNE PROJEKTOWANE		-80,61 -80,64	-80,72	-80,77 -80,78	-80,72	-80,64 -80,64		
RZĘDNE KONSTRUKCJI		-80,54	-80,62 -80,19	-80,24 -80,66	-80,67	-80,61 -80,62	-80,54	
RZĘDNE TERENU	-80,85	80,61	80,63	80,69	80,70	80,69	80,47	
ODLEGŁOŚCI	-6,00	-4,15 -4,04 -4,00	-3,00 -2,70	-0,40	0,00	1,35	3,00 3,35 4,00 4,01	6,00

PIK: 11530,48

- HUM. ISTN. = 0,41m²
- HUM. PROJ. = 0,24m²
- NASYP = 0,22m²
- WYKOP = 1,15m²

P.P. = 77,00

Kłotoida 1, pik = 29,32 (68,77%) z 42,63 zakręt w lewo.



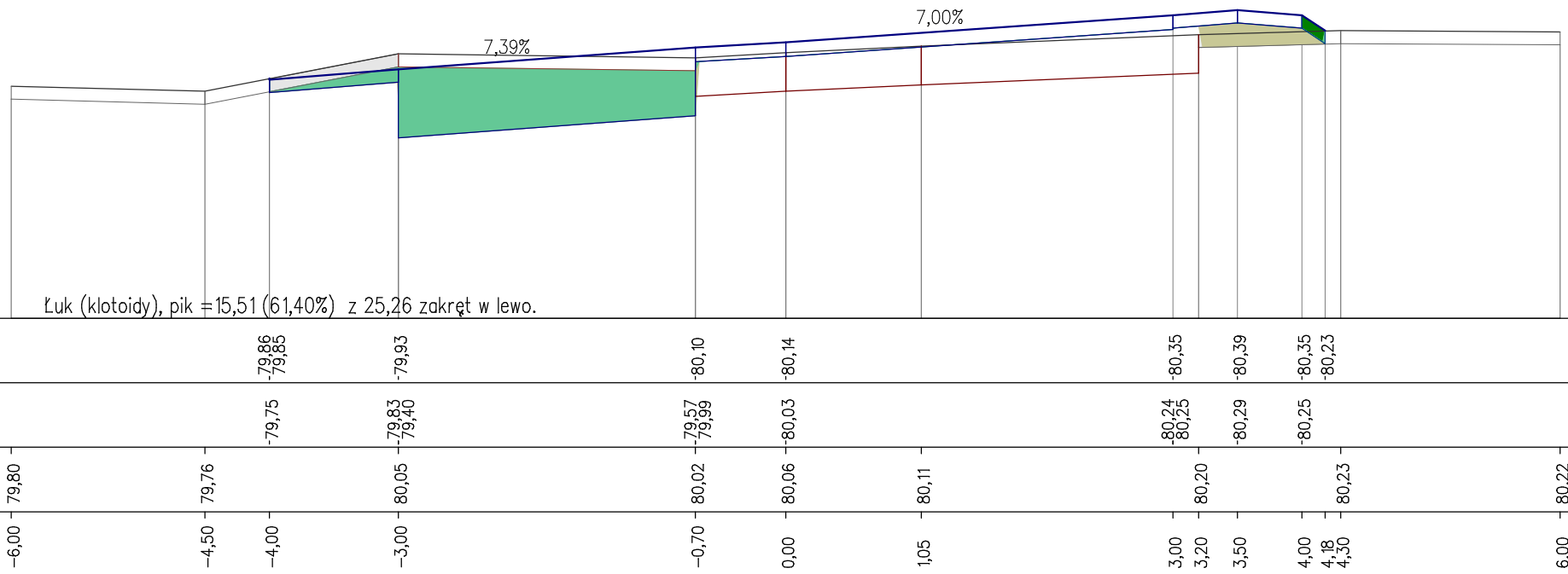
RZĘDNE PROJEKTOWANE		-78,73		-80,02		-80,10		-80,23		-80,26		-80,39		-80,41		-80,37	-80,30
RZĘDNE KONSTRUKCJI				-79,92		-80,00		-79,70				-80,28		-80,31		-80,27	
RZĘDNE TERENU	-80,15	78,69		80,17		80,21		80,15		80,18		80,23		80,30		80,30	
ODLEGŁOŚCI	-7,00	-6,00	-5,94	-4,00	-3,55	-3,00	-2,70	-0,60	0,00		1,45	3,00	3,20	3,50	4,00	4,10	4,25

PIK: 11559,30

- HUM. ISTN. = 0,20m²
- HUM.PROJ. = 0,24m²
- NASYP = 0,14m²
- WYKOP = 1,10m²

P.P. = 78,00

Łuk (klotoidy), pik = 15,51 (61,40%) z 25,26 zakręt w lewo.

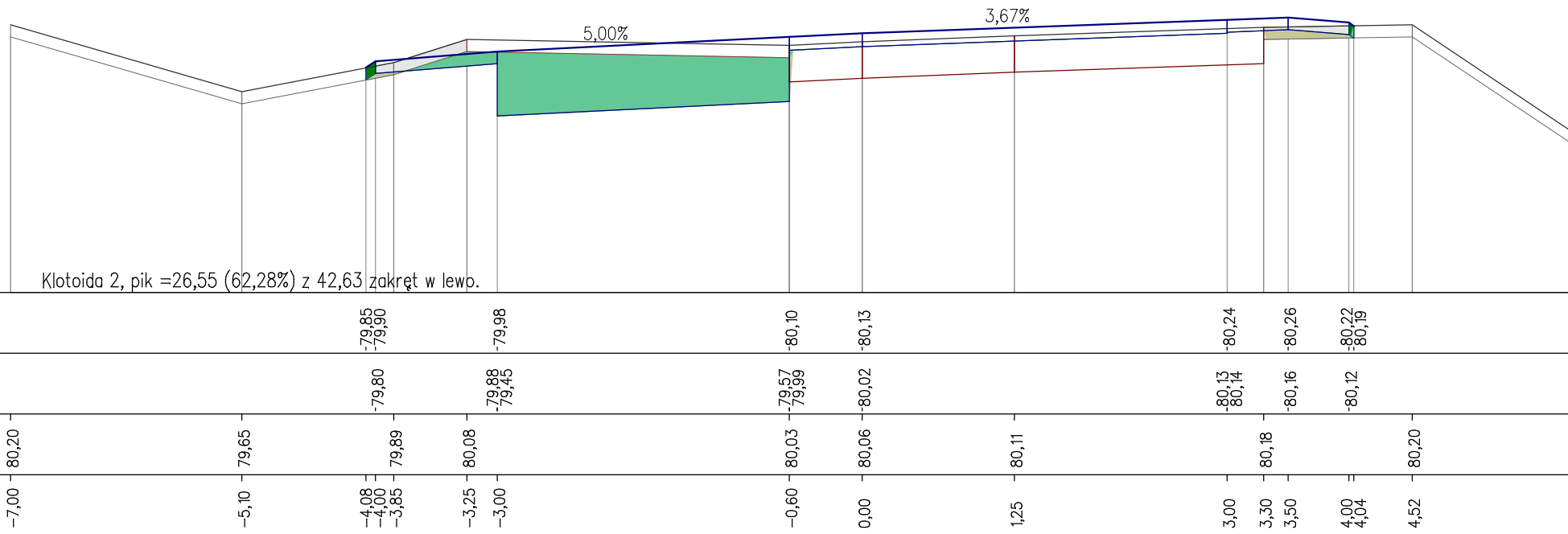


PIK: 11585,13

- HUM. ISTN. = 0,16m²
- HUM.PROJ. = 0,24m²
- NASYP = 0,05m²
- WYKOP = 1,12m²

P.P. = 78,00

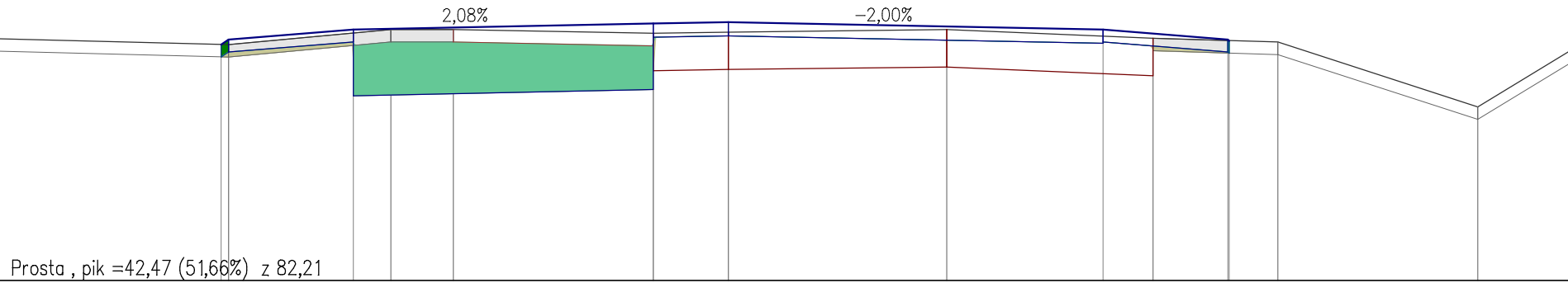
Kłotoida 2, pik = 26,55 (62,28%) z 42,63 zakręt w lewo.



PIK: 11654,15

- HUM. ISTN. = 0,25m²
- HUM.PROJ. = 0,24m²
- NASYP = 0,05m²
- WYKOP = 0,94m²

P.P. = 78,00

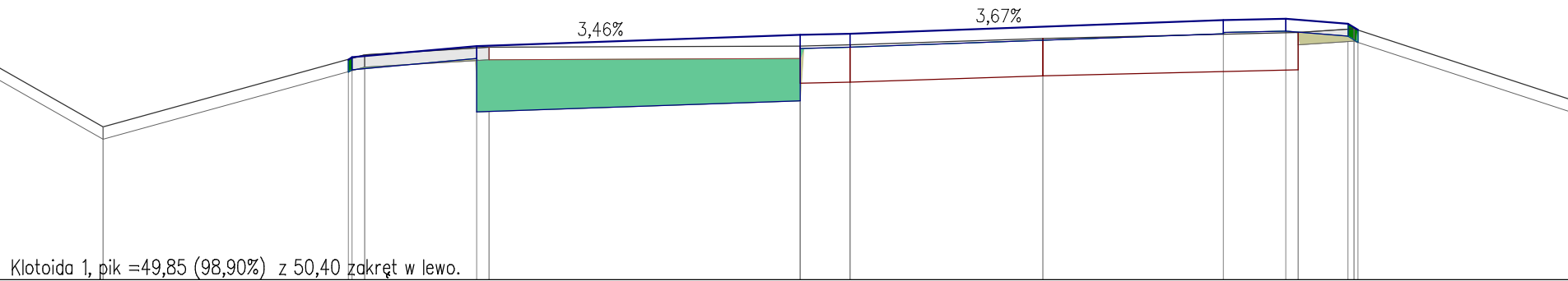


RZĘDNE PROJEKTOWANE		-79,89 -79,93	-80,01		-80,06	-80,07		-80,01	-79,93 -79,92				
RZĘDNE KONSTRUKCJI		-79,83	-79,91 -79,48		-79,53 -79,95	-79,96		-79,90	-79,83				
RZĘDNE TERENU	-79,94	79,89	80,01	80,01	79,98	79,99	80,01	79,94	79,91	79,39			
ODLEGŁOŚCI	-6,00	-4,06 -4,00	-3,00	-2,70	-2,20	-0,60	0,00	1,75	3,00	3,40	4,00 4,01	4,40	6,00

PIK: 11743,74

- HUM. ISTN. = 0,16m²
- HUM.PROJ. = 0,24m²
- NASYP = 0,04m²
- WYKOP = 0,99m²

P.P. = 78,00

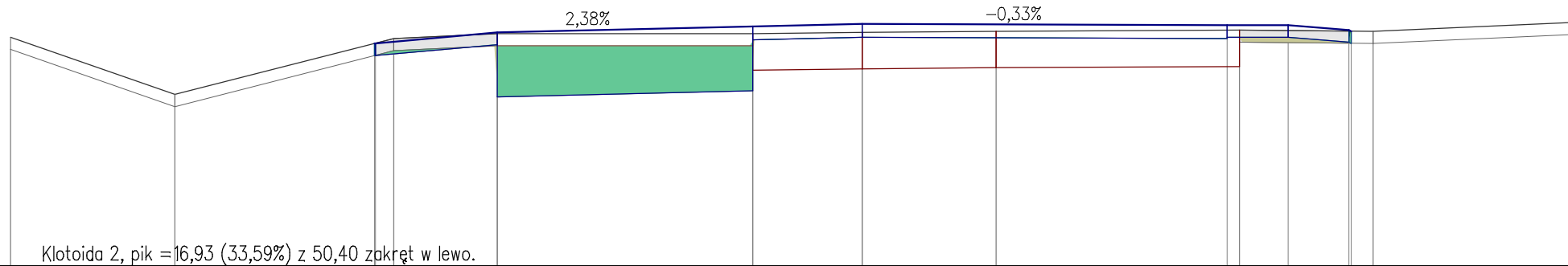


RZĘDNE PROJEKTOWANE			-79,77 -79,79	-79,88	-79,97 -79,98			-80,09	-80,10	-80,06 -80,01
RZĘDNE KONSTRUKCJI			-79,69	-79,78 -79,55	-79,44 -79,86			-79,98	-80,00	-79,96
RZĘDNE TERENU	-79,80	-79,23	79,81	79,87	79,88	79,89	79,94		79,99	80,02
ODLEGŁOŚCI	-7,00	-6,00	-4,03 -4,00 -3,90	-3,00 -2,90	-0,40	0,00	1,55	3,00	3,50 3,60	4,00 4,05 4,08

PIK: 11808,84

- HUM. ISTN. = 0,19m²
- HUM. PROJ. = 0,24m²
- NASYP = 0,03m²
- WYKOP = 0,84m²

P.P. = 78,00



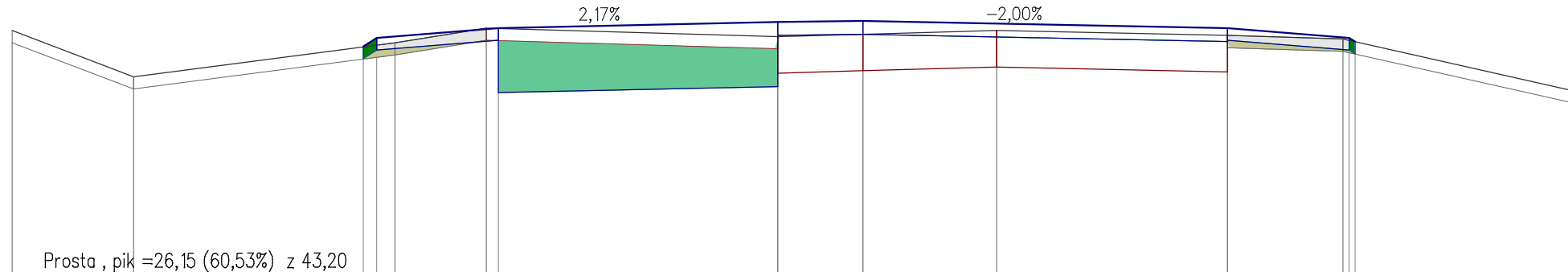
RZĘDNE PROJEKTOWANE			-79,83 79,83		-79,92		-79,97		-79,99		-79,98	-79,98	-79,94 79,93
RZĘDNE KONSTRUKCJI			-79,73		-79,82 79,36		-79,44 79,86		-79,88		-79,87	-79,88	-79,84
RZĘDNE TERENU	79,88	79,41	79,87	79,91	79,91	79,92	79,93	79,94	79,94	79,94	79,94	79,93	
ODLEGŁOŚCI	-7,00	-5,65	-4,01 -4,00 -3,85	-3,00	-0,90	0,00	1,10	3,00 3,10	3,50	4,00 4,02	4,20		

PIK: 11851,92

- HUM. ISTN.= 0,21m²
- HUM.PROJ.= 0,24m²
- NASYP = 0,06m²
- WYKOP = 0,85m²

P.P. = 78,00

Prosta, pik =26,15 (60,53%) z 43,20

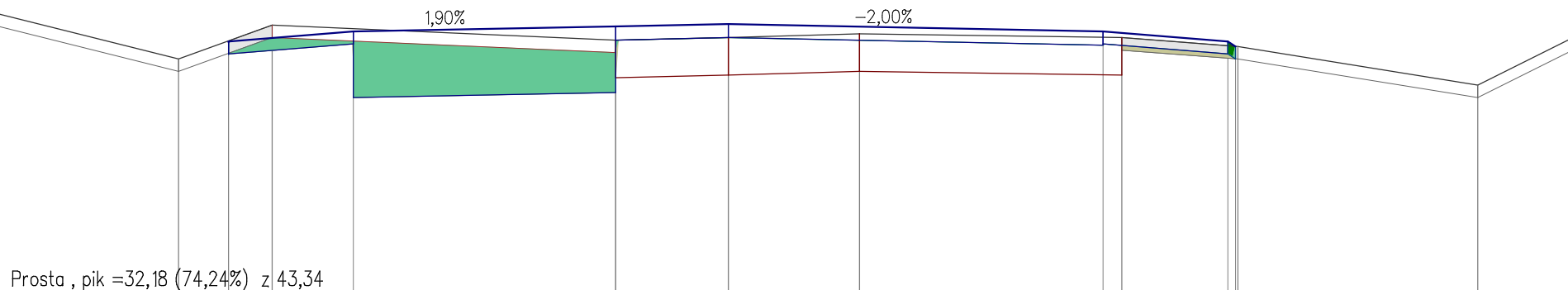


RZĘDNE PROJEKTOWANE			-79,86	-79,93		-80,01		-80,06	-80,07		-80,01	-79,83	-79,90
RZĘDNE KONSTRUKCJI			-79,83		-79,91	-79,78		-79,53	-79,95	-79,96		-79,90	-79,83
RZĘDNE TERENU	-79,99	-79,61		-79,89		-80,01		-79,94	-79,96		-79,95		-79,92
ODLEGŁOŚCI	-7,00	-6,00	-4,11	-4,00	-3,85	-3,10	-3,00	-0,70	0,00		1,10	3,00	3,95 4,00 4,05

PIK: 11901,15

- HUM. ISTN. = 0,13m²
- HUM.PROJ. = 0,24m²
- NASYP = 0,03m²
- WYKOP = 0,87m²

P.P. = 78,00

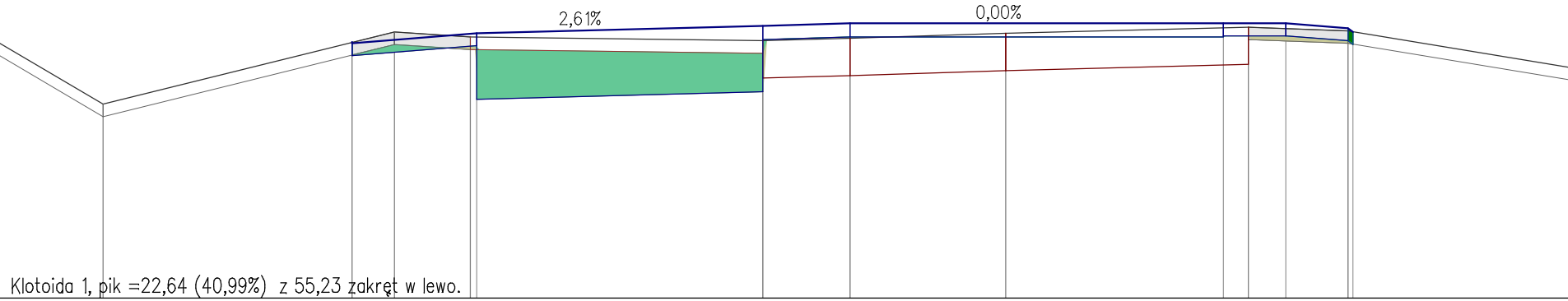


RZĘDNE PROJEKTOWANE			-80,00	-80,08		-80,12	-80,14		-80,08	-80,00				
RZĘDNE KONSTRUKCJI			-79,90	-79,98 79,55		-79,59 80,01	-80,03		-79,97 79,98	-79,90				
RZĘDNE TERENU	-80,26		-79,86	-80,13		-80,01	-80,03	80,06	-80,03	-79,96		-79,65		
ODLEGŁOŚCI	-6,00		-4,40	-4,00	-3,65	-3,00		-0,90	0,00	1,05		3,00 3,15	4,00 4,06 4,08	6,00

PIK: 11934,95

- HUM. ISTN. = 0,18m²
- HUM.PROJ. = 0,24m²
- NASYP = 0,03m²
- WYKOP = 0,84m²

P.P. = 78,00



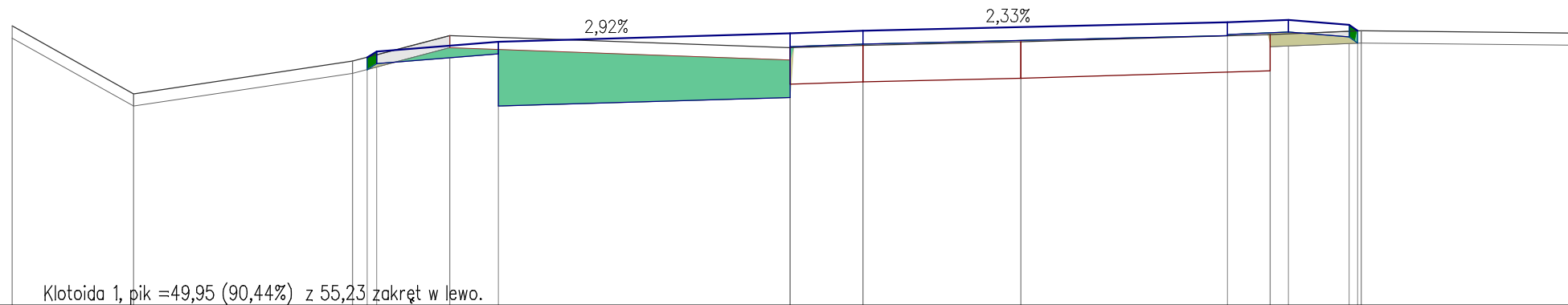
RZĘDNE PROJEKTOWANE				-80,06 80,05	-80,13		-80,19	-80,21		-80,21	-80,21	-80,17 80,14	
RZĘDNE KONSTRUKCJI				-79,95	-80,03 79,60		-79,66 80,08	-80,10		-80,10 80,11	-80,11	-80,07	
RZĘDNE TERENU	80,15	79,56		80,14	80,10		80,07	80,09	80,13	80,18		80,15	
ODLEGŁOŚCI	-7,00	-6,00	-4,00	-3,66	-3,05 -3,00		-0,70	0,00	1,25	3,00	3,20	3,50	4,00 4,04

PIK: 11962,26

- HUM. ISTN.= 0,14m²
- HUM.PROJ.= 0,24m²
- NASYP = 0,06m²
- WYKOP = 0,97m²

P.P. = 78,00

Klotoida 1, pik =49,95 (90,44%) z 55,23 zakręt w lewo.



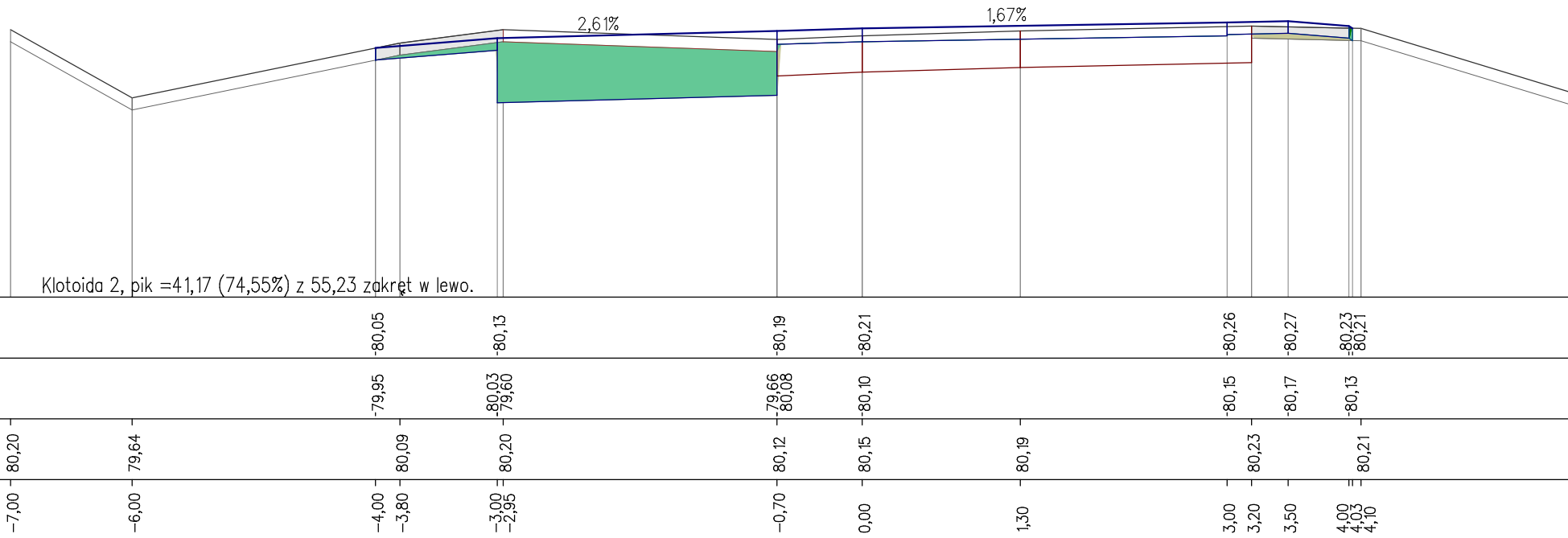
RZĘDNE PROJEKTOWANE			-80,04	-80,09		-80,17		-80,24	-80,26		-80,33	-80,35	-80,31	-80,26		
RZĘDNE KONSTRUKCJI			-79,99		-80,07	-79,64		-79,71	-80,15		-80,22	-80,23	-80,25	-80,21		
RZĘDNE TERENU	-80,30	-79,74	80,01	80,22		80,12	80,14	80,17		80,23	80,26		80,26			
ODLEGŁOŚCI	-7,00	-6,00	-4,20	-4,08	-4,00	-3,40	-3,00	-0,60	0,00	1,30	3,00	3,35	3,50	4,00	4,07	4,10

PIK: 11992,23

- HUM. ISTN. = 0,19m²
- HUM. PROJ. = 0,24m²
- NASYP = 0,03m²
- WYKOP = 1,03m²

P.P. = 78,00

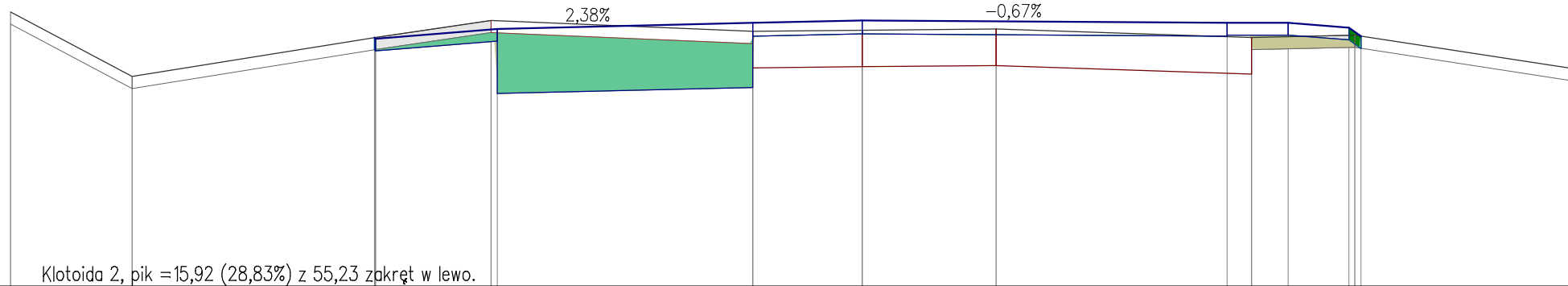
Kłotoida 2, pik = 41,17 (74,55%) z 55,23 zakręt w lewo.



PIK: 12017,48

- HUM. ISTN. = 0,19m²
- HUM.PROJ. = 0,24m²
- NASYP = 0,08m²
- WYKOP = 0,95m²

P.P. = 78,00

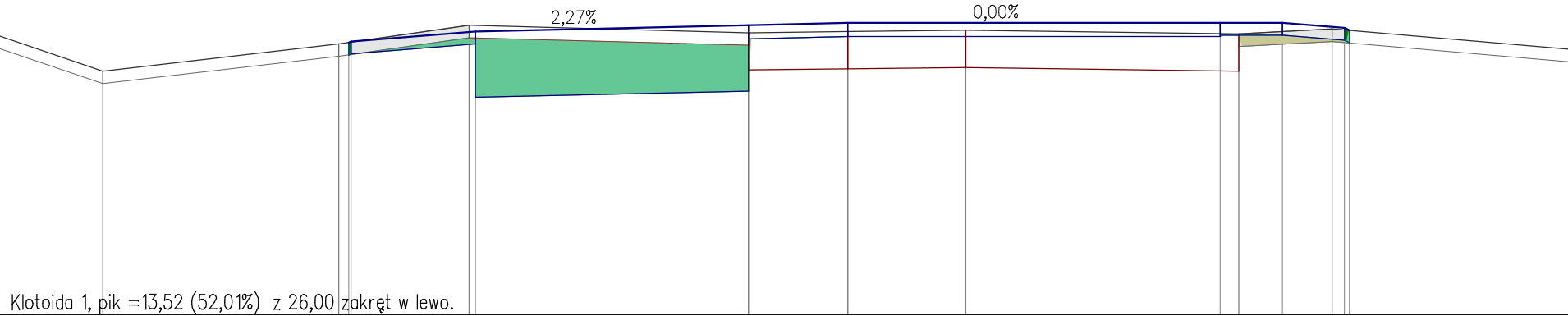


RZĘDNE PROJEKTOWANE			-80,04 80,03	-80,11	-80,16	-80,18		-80,16	-80,16	-80,12 80,05	
RZĘDNE KONSTRUKCJI			-79,93	-80,01 79,58	-79,63 80,05	-80,07		-80,05 80,06	-80,06	-80,02 80,06	
RZĘDNE TERENU	80,25	79,72	80,04	80,18	80,09	80,10	80,11	80,04	80,04	80,06	
ODLEGŁOŚCI	-7,00	-6,00	-4,01 -4,00	-3,05 -3,00	-0,90	0,00	1,10	3,00	3,20	3,50	4,00 4,05 4,10

PIK: 12055,93

- HUM. ISTN.= 0,19m²
- HUM.PROJ.= 0,24m²
- NASYP = 0,04m²
- WYKOP = 0,96m²

P.P. = 78,00

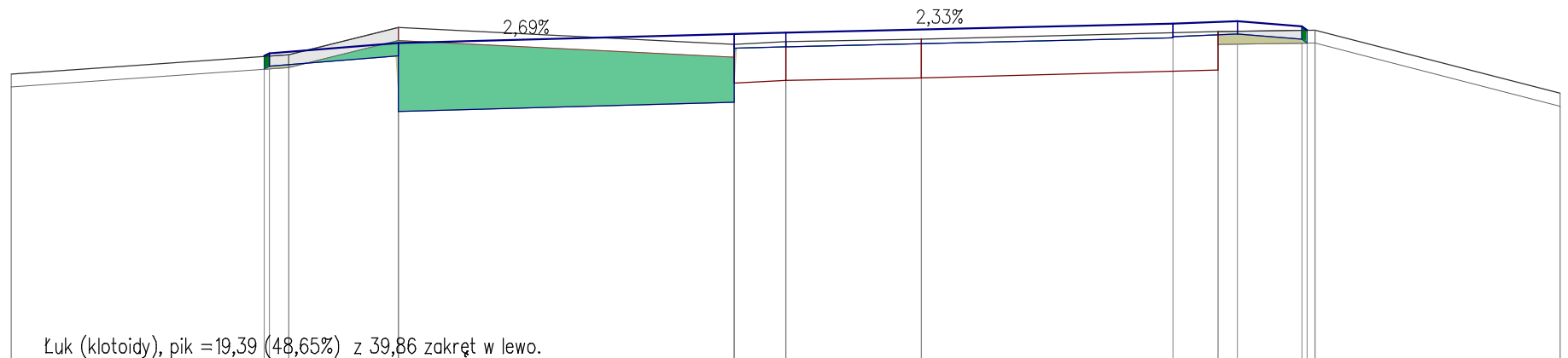


RZĘDNE PROJEKTOWANE			-80,19 -80,20	-80,28	-80,33	-80,35		-80,35	-80,35	-80,31 -80,29
RZĘDNE KONSTRUKCJI			-80,10	-80,18 -79,75	-79,80 -80,22	-80,24		-80,24 -80,25	-80,25	-80,21 -80,29
RZĘDNE TERENU	-80,30	79,96	80,18	80,33	80,27	80,28	80,29	80,26		80,30
ODLEGŁOŚCI	-7,00	-6,00	-4,10 -4,02 -4,00	-3,05 -3,00	-0,80	0,00	0,95	3,00 3,15	3,50	3,90 4,00 4,04

PIK: 12087,80

- HUM. ISTN. = 0,17m²
- HUM.PROJ. = 0,24m²
- NASYP = 0,05m²
- WYKOP = 1,21m²

P.P. = 78,00

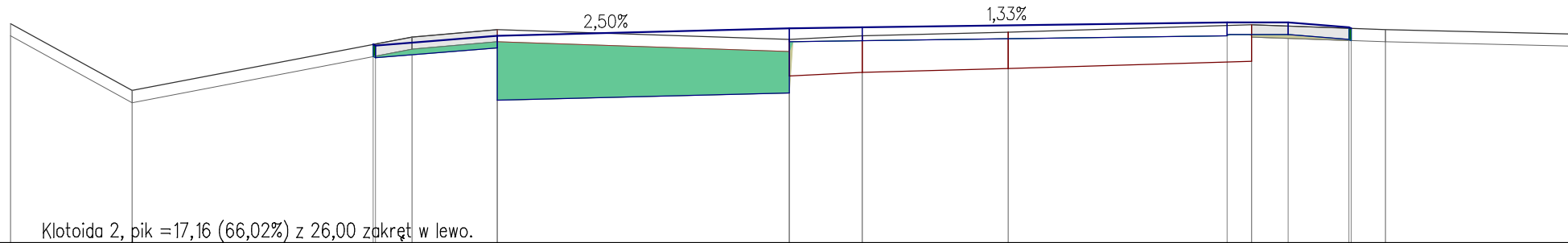


RZĘDNE PROJEKTOWANE		-80,35 -80,37	-80,45	-80,52 -80,53		-80,60 -80,62	-80,58 -80,55		
RZĘDNE KONSTRUKCJI		-80,27	-80,35 -79,92	-79,99 -80,41	-80,42	-80,49 -80,50	-80,52	-80,48 -80,55	
RZĘDNE TERENU	-80,21	-80,36	-80,57	-80,44	-80,46	-80,48	-80,54	-80,55	-80,06
ODLEGŁOŚCI	-6,00	-4,04 -4,00 -3,85	-3,00	-0,40	0,00	1,05	3,00 3,35 3,50	4,00 4,04 4,10	6,00

PIK: 12117,10

- HUM. ISTN. = 0,18m²
- HUM.PROJ. = 0,24m²
- NASYP = 0,02m²
- WYKOP = 1,03m²

P.P. = 79,00

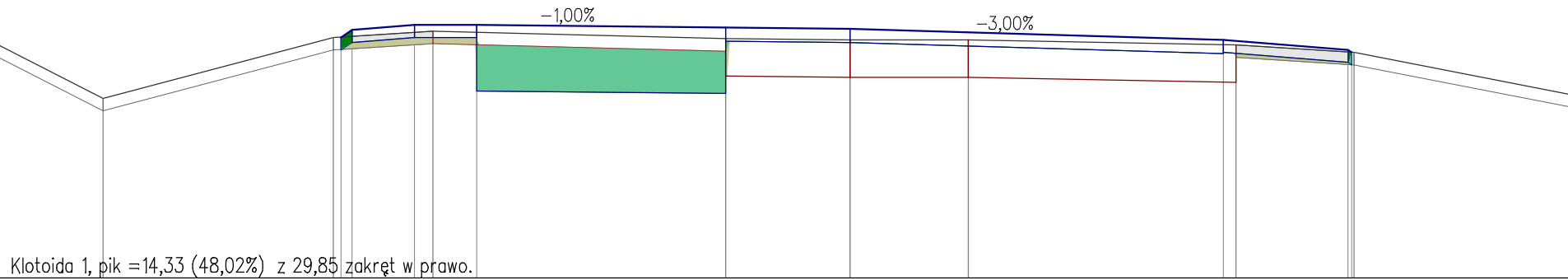


RZĘDNE PROJEKTOWANE			-80,63 80,62		-80,70			-80,76	-80,77			-80,81	-80,81	-80,77 80,76
RZĘDNE KONSTRUKCJI			-80,52		-80,60 80,17			-80,23 80,65	-80,66			-80,70	-80,71	-80,67
RZĘDNE TERENU	80,80	80,25		80,69	80,75		80,67	80,70		80,73		80,79		80,75
ODLEGŁOŚCI	-7,00	-6,00	-4,02 -4,00	-3,70	-3,00		-0,60	0,00		1,20		3,00 3,20	3,50	4,00 4,02 4,30

PIK: 12149,24

- HUM. ISTN. = 0,17m²
- HUM. PROJ. = 0,24m²
- NASYP = 0,08m²
- WYKOP = 0,71m²

P.P. = 79,00



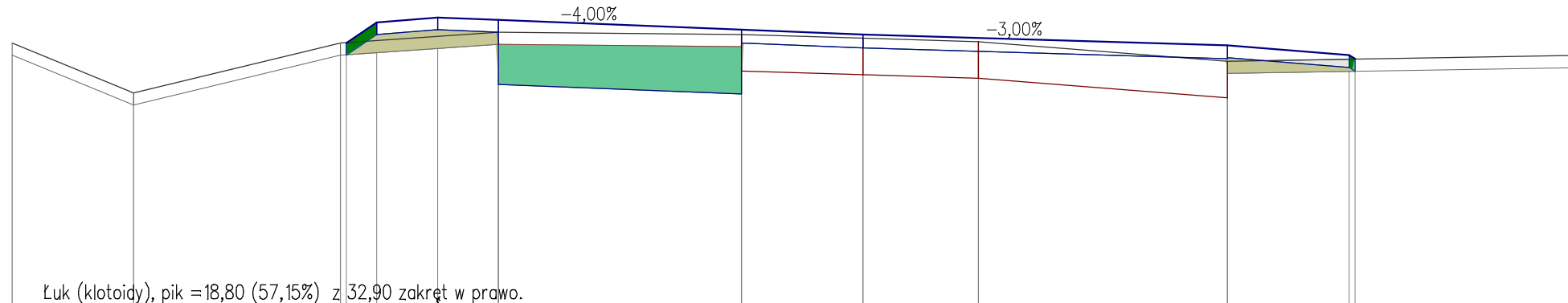
RZĘDNE PROJEKTOWANE			-80,93 80,99	-81,03	-81,03		-81,01	-81,00		-80,91	-80,83 80,81	
RZĘDNE KONSTRUKCJI			-80,89	-80,93	-80,93 80,50		-80,48 80,90	-80,89		-80,80 80,81	-80,73	
RZĘDNE TERENU	80,95	80,44	80,93	80,98		80,92	80,91	80,91		80,87	80,81	
ODLEGŁOŚCI	-7,00	-6,00	-4,15 -4,09 -4,00	-3,50 -3,35	-3,00		-1,00	0,00	0,95		3,00 3,10	4,00 4,03 4,05

PIK: 12183,56

- HUM. ISTN. = 0,23m²
- HUM. PROJ. = 0,24m²
- NASYP = 0,24m²
- WYKOP = 0,72m²

P.P. = 79,00

Łuk (klotoidy), pik = 18,80 (57,15%) z 32,90 zakręt w prawo.



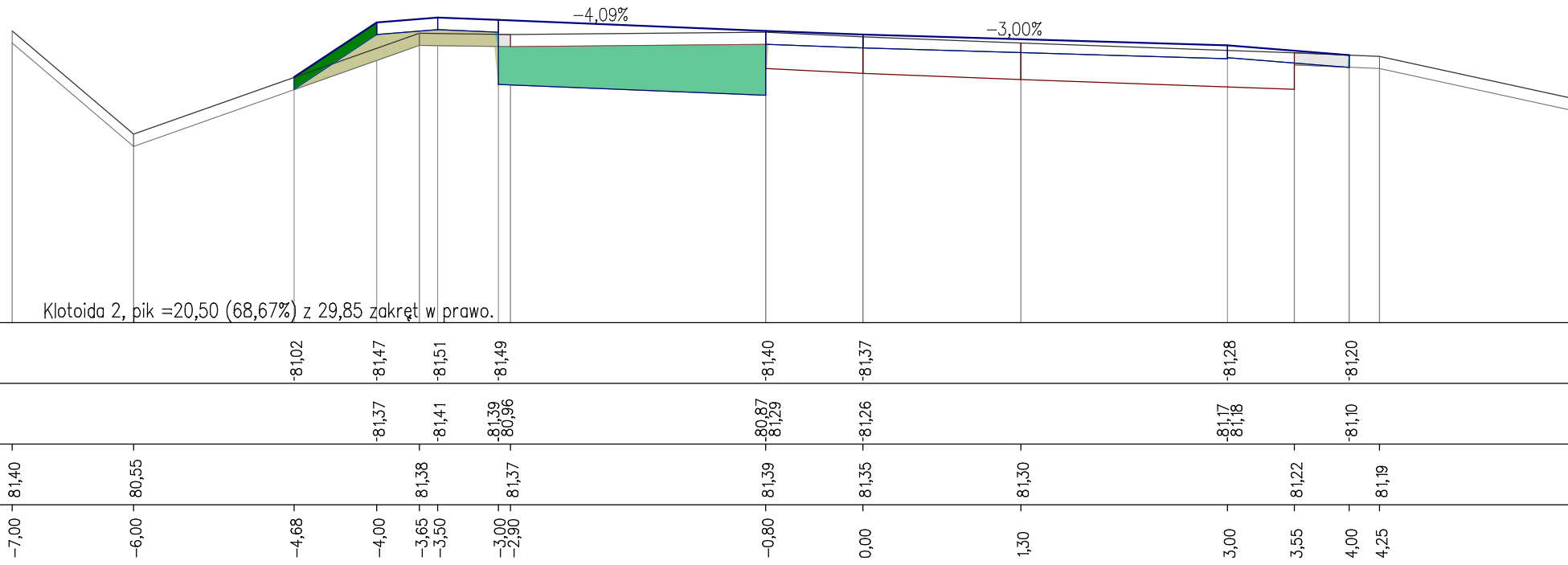
RZĘDNE PROJEKTOWANE			-81,15	-81,32	-81,36	-81,34		-81,26	-81,22		-81,13	-81,05	-81,02	
RZĘDNE KONSTRUKCJI				-81,22	-81,26	-81,24	-80,81	-80,73	-81,15	-81,11		-81,02	-81,03	-80,95
RZĘDNE TERENU	-81,15	-80,74	-81,15			-81,24		-81,22	-81,19	-81,16	-81,00			
ODLEGŁOŚCI	-7,00	-6,00	-4,30	-4,25	-4,00	-3,50	-3,00	-1,00	0,00	0,95	3,00	4,00	4,05	

PIK: 12207,01

- HUM. ISTN. = 0,22m²
- HUM.PROJ. = 0,24m²
- NASYP = 0,22m²
- WYKOP = 0,80m²

P.P. = 79,00

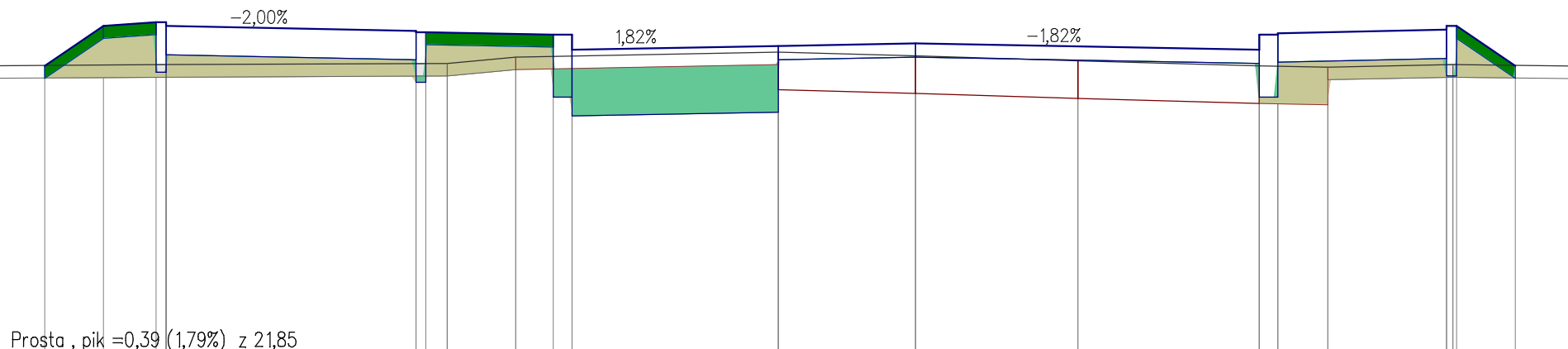
Kłotoida 2, pik = 20,50 (68,67%) z 29,85 zakręt w prawo.



PIK: 12227,90

- HUM. ISTN. = 0,53m²
- HUM. PROJ. = 0,24m²
- NASYP = 1,10m²
- WYKOP = 0,66m²

P.P. = 79,00



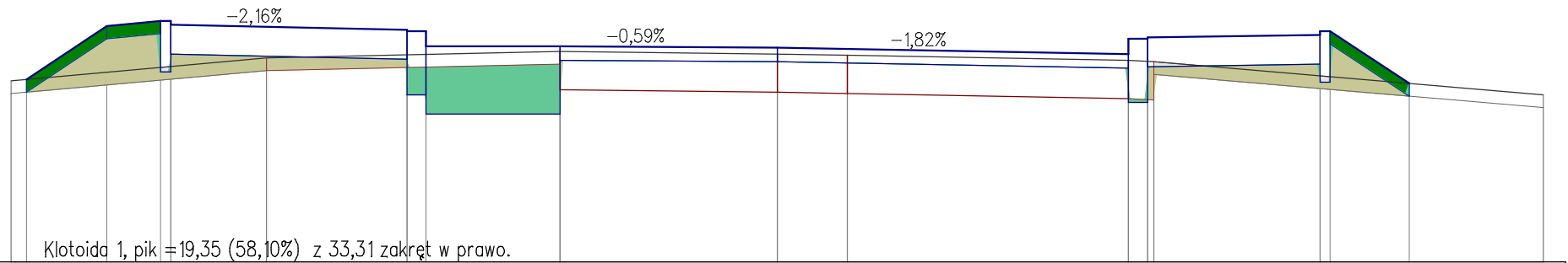
Prosta, pik = 0,39 (1,79%) z 21,85

RZĘDNE PROJEKTOWANE	-81,29	-81,61	-81,64	-81,64	-81,57	-81,54	-81,45	-81,47	-81,42	-81,54	-81,58	-81,29
RZĘDNE KONSTRUKCJI			-81,24	-81,24	-81,34	-81,04	-80,92	-81,36	-81,31	-81,04	-81,35	
RZĘDNE TERENU	81,29		81,30	81,30	81,31	81,36	81,40	81,37	81,33	81,29	81,28	81,30
ODLEGŁOŚCI	-7,50	-6,97	-6,50	-6,08	-4,00	-3,20	-2,90	-1,10	0,00	1,30	2,75	4,25
			-6,00		-3,75		-2,75				2,90	4,30
											3,30	4,33
												4,80

PIK: 12268,71

- HUM. ISTN. = 0,39m²
- HUM. PROJ. = 0,24m²
- NASYP = 0,78m²
- WYKOP = 0,43m²

P.P. = 80,00

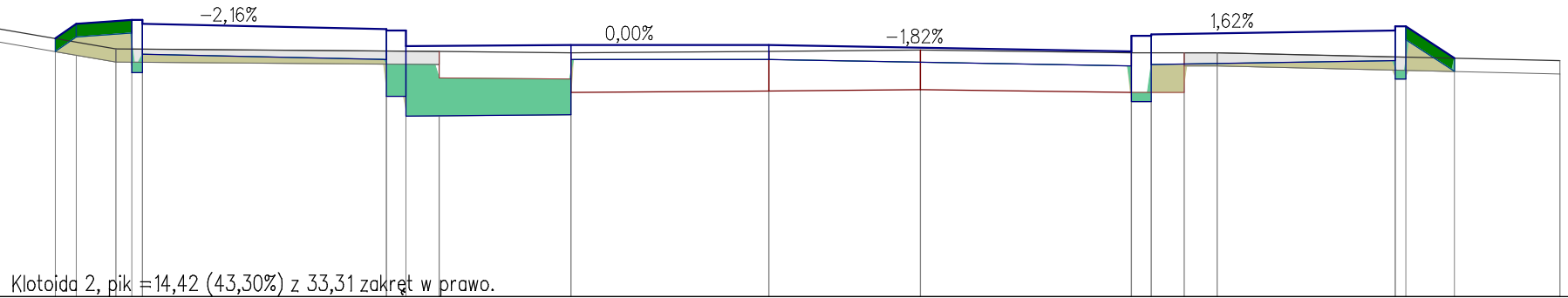


RZĘDNE PROJEKTOWANE	-81,43	-81,85	-81,89 -81,89 -81,86	-81,82 -81,81 -81,69	-81,69	-81,68	-81,67 -81,73 -81,76	-81,78 -81,81 -81,81	-81,40		
RZĘDNE KONSTRUKCJI			81,49 81,49 81,63	81,59 81,21 81,16	81,16 81,58	81,57	81,52 81,25 81,53	81,55 81,41 81,41			
RZĘDNE TERENU	81,42				81,65	81,63	81,58 81,57		81,31		
ODLEGŁOŚCI	-6,00 -5,88	-5,25	-4,83 -4,75	-4,00	-2,90 -2,75	-1,70	0,00 0,55	2,75 2,90 2,95	4,25 4,33	4,95	6,00

PIK: 12309,94

- HUM. ISTN. = 0,50m²
- HUM. PROJ. = 0,24m²
- NASYP = 0,35m²
- WYKOP = 0,43m²

P.P. = 80,00

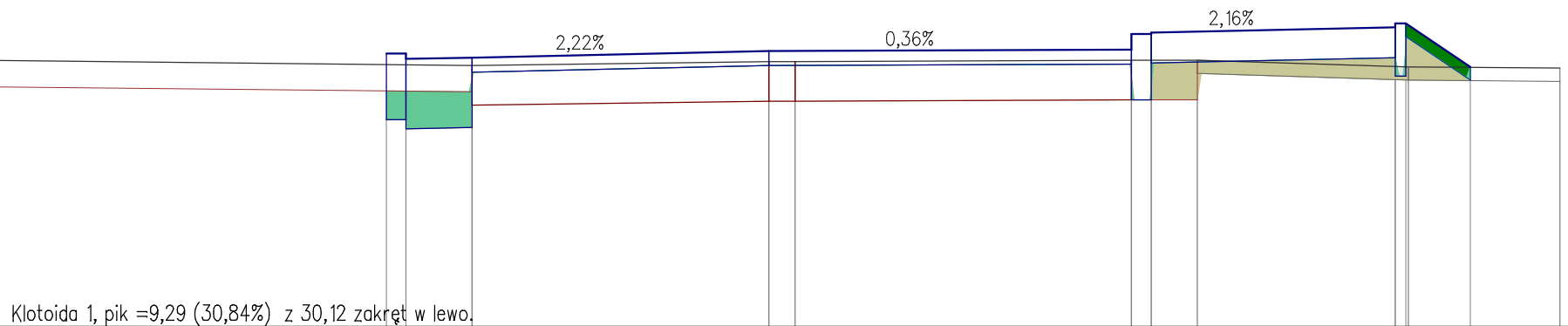


RZĘDNE PROJEKTOWANE	-81,96	-82,07	82,10	82,10	82,07	82,03	82,02	82,02	82,02	81,90	-81,91	-81,91	81,86	81,98	81,98	82,02	82,05	82,05	-81,81	
RZĘDNE KONSTRUKCJI			81,70	81,70	81,84	81,80	81,52	81,52	81,52	81,57	81,38	81,80	81,80	81,75	81,48	81,48	81,79	81,65	81,65	
RZĘDNE TERENU	82,06		81,88							81,86	81,85		81,85	81,85	81,85					81,79
ODLEGŁOŚCI	-6,00	-5,41	-5,25	-4,95	-4,83	-4,75	-2,90	-2,75	-2,50	81,86	-1,50	81,85	0,00	81,86	81,87	2,75	2,90	3,15	3,40	4,75
																				4,83
																				5,20
																				6,00

PIK: 12341,29

- HUM. ISTN. = 0,21m²
- HUM.PROJ. = 0,24m²
- NASYP = 0,37m²
- WYKOP = 0,18m²

P.P. = 80,00

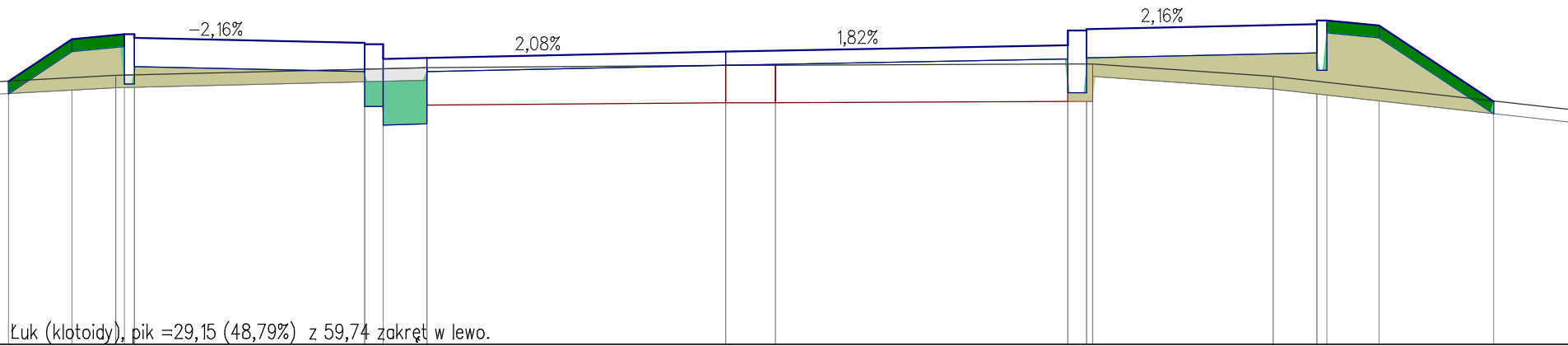


RZĘDNE PROJEKTOWANE		-82,07	-82,07	-82,03		-82,04				-82,10	-82,22	-82,22	-82,23		-82,27	-82,30	-82,30	-81,97				
RZĘDNE KONSTRUKCJI		-81,57	-81,57	-81,50		-81,51	-81,93		-81,98	-81,99	-81,72	-81,72	-82,00		-82,04	-81,90	-81,90					
RZĘDNE TERENU	-82,02							-82,01	-82,01					-82,02	-82,02			-81,97		-81,96		
ODLEGŁOŚCI	-6,00	-2,90	-2,75			-2,25			0,00	0,20				2,75	2,90	3,25		4,75	4,83	4,85	5,32	6,00

PIK: 12391,27

- HUM. ISTN. = 0,66m²
- HUM. PROJ. = 0,24m²
- NASYP = 1,34m²
- WYKOP = 0,16m²

P.P. = 80,00

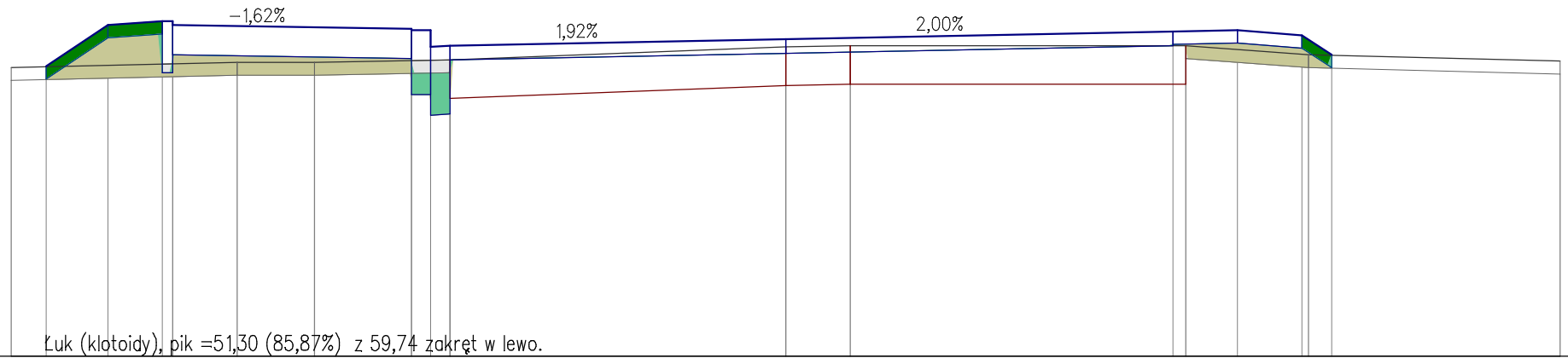


RZĘDNE PROJEKTOWANE	-82,11	-82,45	82,49 82,49 82,49	82,42 82,41 82,29	-82,30	-82,35	82,40 82,52 82,52 82,53	82,57 82,60 82,60	-82,56	-81,95
RZĘDNE KONSTRUKCJI			82,09 82,09 82,23	82,19 81,91 81,91 81,76	81,77 82,19	-82,24	82,29 82,02 82,02 82,30	82,34 82,20 82,20		
RZĘDNE TERENU	82,10	82,16		82,22		82,24	82,25 82,25	82,15		
ODLEGŁOŚCI	-6,00 -5,76	-5,25	-4,90 -4,83 -4,75	-2,90 -2,75	-2,40	0,00 0,40	2,75 2,90 2,95	4,40 4,75 4,83	5,25	6,17

PIK: 124 13,42

- HUM. ISTN. = 0,43m²
- HUM. PROJ. = 0,24m²
- NASYP = 0,62m²
- WYKOP = 0,07m²

P.P. = 80,00

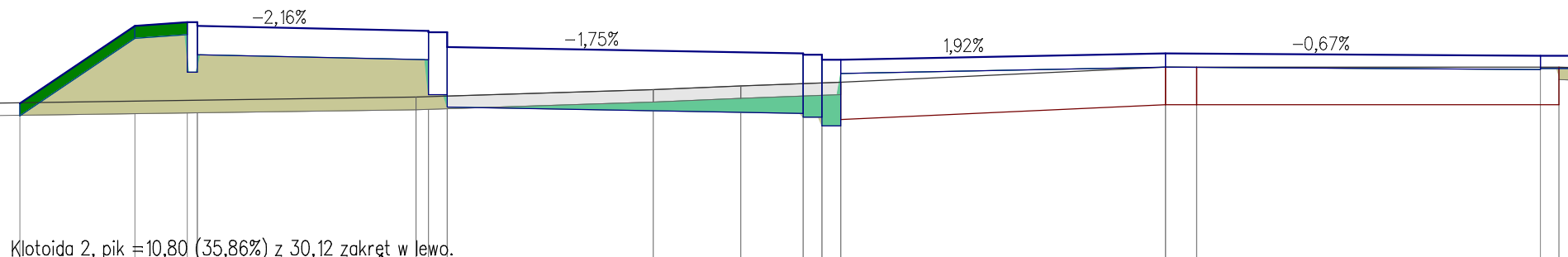


RZĘDNE PROJEKTOWANE	-82,25	-82,57	82,60	82,60	82,57		82,54	82,53	82,53	82,41	82,42	82,53	82,49	82,34					
RZĘDNE KONSTRUKCJI			82,20	82,50	82,34		82,31	82,03	82,03			82,43	82,39						
RZĘDNE TERENU	82,24					82,28	82,28					82,41		82,34		82,29			
ODLEGŁOŚCI	-6,00	-5,73	-5,25	-4,83	-4,75	-4,25	-3,65	-2,90	-2,75	-2,60	0,00	0,50	3,00	3,10	3,50	4,00	4,05	4,23	6,00

PIK: 12441,18

- HUM. ISTN. = 0,75m²
- HUM. PROJ. = 0,24m²
- NASYP = 1,45m²
- WYKOP = 0,23m²

P.P. = 81,00

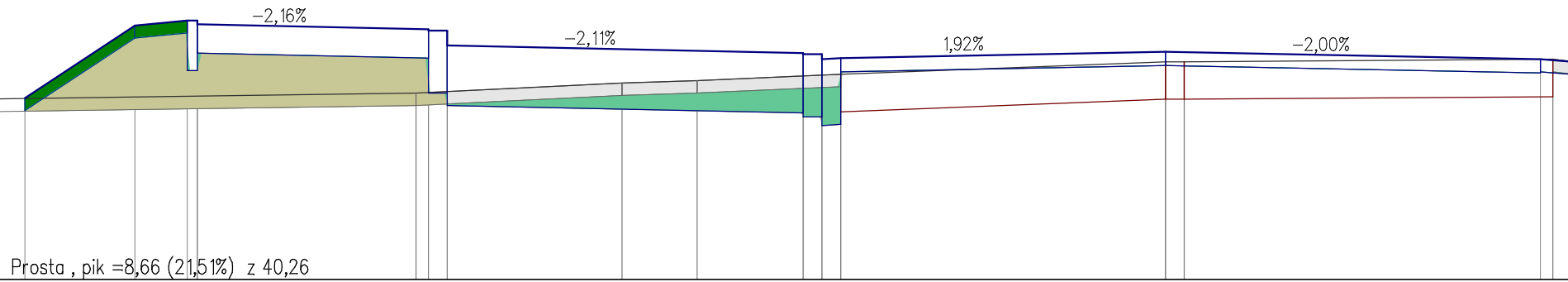


RZĘDNE PROJEKTOWANE	-82,26	-82,88	82,91 82,91 82,88	82,84 82,83 82,83 82,71				82,66 82,65 82,61 82,61	-82,66			-82,64
RZĘDNE KONSTRUKCJI			82,51 82,51 82,66	82,61 82,33 82,33 82,23				82,18 82,15 82,08 82,08 82,50	-82,55			-82,53 82,54
RZĘDNE TERENU	82,26			82,31				82,43	82,55	82,55		82,55
ODLEGŁOŚCI	-9,50	-9,17	-8,25	-7,83 -7,75	-6,00 -5,90 -5,75	-4,10	-3,40	-2,90 -2,75 -2,60	0,00	0,25		3,00 3,15

PIK: 12471,04

- HUM. ISTN. = 0,75m²
- HUM. PROJ. = 0,24m²
- NASYP = 1,31m²
- WYKOP = 0,38m²

P.P. = 81,00

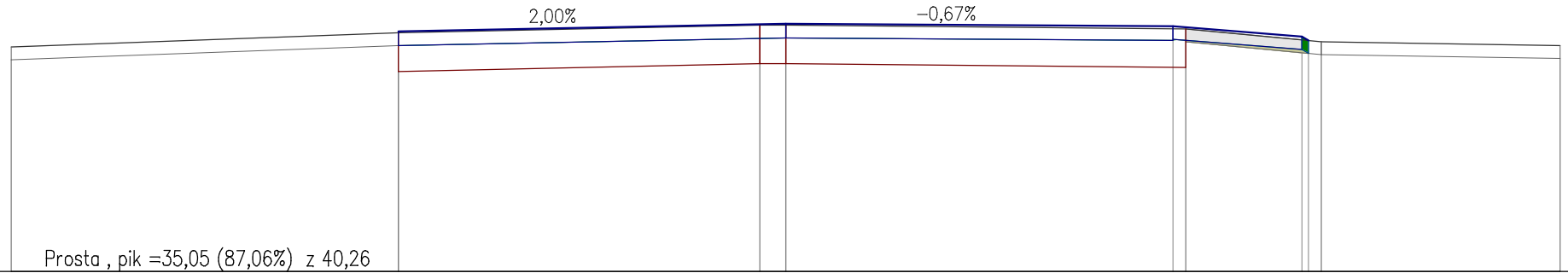


RZĘDNE PROJEKTOWANE	-82,45	-83,03	83,07 -83,07 83,04	83,00 -82,99 -82,99 82,87			82,81 -82,80 82,80 82,76 82,77	-82,82		-82,76
RZĘDNE KONSTRUKCJI			82,67 -82,67 82,81	82,77 -82,49 -82,49 82,39			82,33 -82,30 82,30 82,23 82,24 82,66	-82,71		-82,65
RZĘDNE TERENU	-82,44			82,49		82,57	82,59		82,74 82,74	-82,76
ODLEGŁOŚCI	-9,50 -9,13	-8,25	-7,83 -7,75	-6,00 -5,90 -5,75		-4,35	-3,75		0,00 0,15	3,00 3,10

PIK: 12497,43

- HUM. ISTN. = 0,10m²
- HUM. PROJ. = 0,24m²
- NASYP = 0,02m²
- WYKOP = 0,00m²

P.P. = 81,00



RZĘDNE PROJEKTOWANE			-82,86		-82,92		-82,90		-82,82 -82,79	
RZĘDNE KONSTRUKCJI			-82,75		-82,81		-82,79		-82,72 -82,79	
RZĘDNE TERENU	-82,74		82,85		82,91		82,88		82,78	82,75
ODLEGŁOŚCI	-6,00		-3,00		-0,20 0,00		3,00 3,10		4,00 4,05 4,15	6,00